
CARTA DEL PAISATGE DEL PRIORAT

VOLUM II – OBJECTIUS DE QUALITAT PAISATGÍSTICA

CAPÍTOL 1. PROPOSTA TÈCNICA DELS OBJECTIUS I ESTRATÈGIES D'INTERVENCIÓ

Gener 2011



Promou:



Consell Comarcal
del Priorat

Amb el suport de:



Generalitat de Catalunya
Departament de Territori
i Sostenibilitat



Generalitat de Catalunya
Departament de Governació
i Relacions Institucionals



Observatori del Paisatge

Equip redactor:



Limonium

Societat d'Actuacions Ambientals



DTUM

CARTA DEL PAISATGE DEL PRIORAT

Gener 2011

EQUIP DE TREBALL

COORDINACIÓ: EDUARDO SOLER LIMONIUM
ALBERT CORTINA Estudi DTUM

EQUIP REDACTOR:

Limonium Societat d'Actuacions Ambientals, S.L.

Eduardo Soler Enginyer agrònom
Sergi Nogues Ambientoleg
Montse Fuguet Enginyera tècnica forestal
Agustí Buisán Biòleg
Càndida Vitoriano Tavares Enginyera ambiental

Estudi DTUM

Albert Cortina Advocat urbanista i gestor del paisatge

COMISSIÓ DE SEGUIMENT:

Consell Comarcal del Priorat

Joan Carles Garcia Vicepresident 1er.
Adolf Pellejà Vicepresident 2n.
Joan Reig Gerent
Eva Torà Tècnica de participació

Departament de Territori i Sostenibilitat – Generalitat de Catalunya

Jaume Busquets Subdirector de Paisatge i Acció Territorial
Cinto Om Cap del Servei
Josep M. Bosch Tècnic del Servei

Observatori del Paisatge de Catalunya

Joan Nogué Director
Pere Sala Coordinador Tècnic

ÍNDEX

1. INTRODUCCIÓ	1
2. MATRIU COMPARATIVA ENTRE ENUNCIATS D'OBJECTIUS GENERALS DE QUALITAT PAISATGÍSTICA (CATÀLEG DE PAISATGE DEL CAMP DE TARRAGONA VS. CARTA DE PAISATGE DEL PRIORAT 2011)	2
3. PROPOSTA DE NOUS ENUNCIATS D'OBJECTIUS GENERALS DE QUALITAT PAISATGÍSTICA DE LA CARTA DE PAISATGE DEL PRIORAT	3
4. ENUNCIATS DELS OBJECTIUS GENERALS DE QUALITAT PAISATGÍSTICA DE LA CARTA DEL PAISATGE DEL PRIORAT 2011	4
5. RELACIÓ ENTRE ELS OBJECTIUS DE QUALITAT PAISATGÍSTICA ESPECÍFICS DE LES UNITATS DE PAISATGE DEL CATÀLEG DE PAISATGE DEL CAMP DE TARRAGONA I ELS OBJECTIUS GENERALS DE LA CARTA DEL PAISATGE DEL PRIORAT	5
6. OBJECTIUS GENERALS I ESPECÍFICS PER SUBUNITATS DE LA CARTA DEL PAISATGE DEL PRIORAT	9

1. INTRODUCCIÓ

En aquest document es dissenya i justifica la proposta tècnica d'Objectius de Qualitat Paisatgística de la Carta del Paisatge del Priorat. Per a tal fi, i en primer lloc, s'analitzen els objectius generals i específics que el Catàleg de Paisatge del Camp de Tarragona formulava per tal d'adaptar-los a la comarca del Priorat..

El Catàleg de Paisatge del Camp de Tarragona proposa una sèrie d'objectius generals vàlids per la totalitat del seu àmbit d'estudi i, per tant, incorpora alguns objectius generals que no són aplicables al Priorat (quan, per exemple, parla d'aspectes relacionats amb la línia litoral, amb l'entorn industrialitzat de les grans ciutats del Camp o de zones agrícoles amb conreus no presents al Priorat, com el garrofer). Tots els objectius generals del Catàleg de Paisatge del Camp de Tarragona han estat analitzats per l'equip redactor de la present Carta del Paisatge, s'han seleccionat aquells aplicables al Priorat i s'han adaptat amb nous enunciats que recullen les especificitats de la comarca. Per aquest anàlisi, es tenen en compte tots els riscos, reptes i oportunitats, així com els impactes, estudiats a la diagnosi de les unitats de paisatge. Així, dels 21 objectius generals del Catàleg de Paisatge del Camp de Tarragona es reformulen 14 objectius generals per la comarca del Priorat. Posteriorment, a més, se'n dissenyen tres més que l'equip redactor considera rellevants per les característiques comarcals, i un addicional relacionats amb el propi futur, dinamització i implantació de la Carta del Paisatge, de manera que s'obtenen 18 objectius generals de la Carta del Paisatge del Priorat.

Posteriorment, s'analitzen els objectius específics que el Catàleg de Paisatge del Camp de Tarragona formulava per les diferents unitats de paisatge que incorporaven territori a la comarca del Priorat. A partir d'aquests, i dels 18 objectius generals de la Carta del Paisatge del Priorat, es realitza una formulació d'objectius per les diferents subunitats de la Carta del Paisatge.

Per cadascuna d'elles, es llisten els objectius generals de la Carta aplicables al Priorat, i es dissenyen nous objectius específics, derivats d'aquests.

Com a resultat, es té un llistat d'objectius jerarquitats, passant dels objectius generals del Catàleg de Paisatge del Camp de Tarragona, als objectius específics per les subunitats de paisatge de la Carta de Paisatge del Priorat.

2. MATRIU COMPARATIVA ENTRE ENUNCIATS D'OBJECTIUS GENERALS DE QUALITAT PAISATGÍSTICA (CATÀLEG DE PAISATGE DEL CAMP DE TARRAGONA VS. CARTA DE PAISATGE DEL PRIORAT 2011)

ENUNCIAT DE L'OBJECTIU GENERAL DE QUALITAT PAISATGÍSTICA SEGONS EL CATÀLEG DE PAISATGE DEL CAMP DE TARRAGONA (2010)		APLICABILITAT AL PRIORAT	PROPOSTA DE REFORMULACIÓ D'ENUNCIAT EN LA CARTA DE PAISATGE DEL PRIORAT (2011)
1	Un paisatge urbà rehabilitat i valoritzat en la seva part històrica, i de qualitat arquitectònica, endreçat i dissenyat per a la bona qualitat de vida dels ciutadans.	SI	1CPP. Promoure per part del nou planejament urbanístic la rehabilitació dels cascs històrics i un desenvolupament dels nous àmbits residencials que respectin la configuració compacta i la qualitat arquitectònica tradicional dels nuclis urbans del Priorat
2	Uns assentaments urbans amb un creixement ordenat, dimensionat d'acord a les necessitats reals i que no comprometi el futur del caràcter agrícola dels espais circumdants als nuclis urbans.	SI	2CPP. Promoure per part del nou planejament urbanístic creixements racionals (no sobredimensionats) que no desfigurin la integració del casc urbà en el seu entorn no urbanitzat de forma que s'integrin paisatgísticament en el context urbà i rural preexistent, que no alterin negativament el funcionament dels sistemes urbans ni els recursos naturals necessaris per al seu correcte funcionament i que no comprometi els espais agrícoles circumdants.
3	Unes urbanitzacions endreçades, amb perímetres nítids i qualitat paisatgística.	BAIXA	Reformulat en l'enunciat 2CPP
4	Uns paisatges litorals naturals i agrícoles gestionats integralment, preservant-los de la urbanització i les infraestructures, i fent-los accessibles al gaudi i l'ús social amb respecte pels seus valors naturals i estètics.	NO	--
5	Uns paisatges litorals urbanitzats amb unes intervencions dirigides a dotar-los de qualitat i preservar la identitat, i d'una millor l'accessibilitat per al gaudi i l'ús social.	NO	--
6	Uns paisatges naturals de qualitat que compaginin l'activitat agropecuària, d'extracció i aprofitament sostenible dels recursos naturals i l'ús turístic i de gaudi.	SI	3CPP. Aplicar de manera efectiva les normatives i procediments d'autorització ambiental d'activitats en el sòl no urbanitzable per aconseguir una major integració paisatgística per part de les construccions, activitats i actuacions implantades en aquest tipus de sòl, així com dels seus espais lliures i entorns associats i d'aquesta forma assolir uns paisatges rurals de qualitat que compaginin l'activitat agropecuària, l'ús turístic i de gaudi i l'ús d'aprofitament sostenible dels recursos naturals.
7	Un sòl no urbanitzable on les actuacions permeses (equipaments d'interès públic, explotació de recursos naturals, construccions agràries, reconstrucció i rehabilitació de masies i cases rurals) contribueixin a posar en valor els paisatges per mitjà d'una bona integració amb l'entorn tant de les construccions com dels espais lliures associats.	SI	Reformulat en l'enunciat 3CPP
8	Unes vies de comunicació integrades en el territori i en el paisatge i que permetin la permeabilitat ecològica i la continuïtat paisatgística i social del territori.	SI	4CPP. Garantir que les actuacions d'adequació de les vies de comunicació existents o la creació de noves vies estiguin integrades en el territori i en el paisatge i que garanteixin alts nivells de permeabilitat ecològica en el context dels espais lliures i no urbanitzats
9	Uns accessos als nuclis urbans ordenats paisatgísticament que facilitin la transició entre els espais oberts i els paisatges urbans i que reforcin el caràcter i la identitat de les poblacions.	SI	5CPP. Potenciar uns accessos als nuclis urbans amb elements que embelleixin i reforcin el caràcter i la identitat de les poblacions, ben ordenats paisatgísticament i integrats en el context urbà i periurbà no urbanitzat
10	Uns espais periurbans de les grans i mitjanes ciutats dissenyats amb criteris d'integració i aportació de nous elements d'interès en el paisatge.	BAIXA	Reformulat en els enunciats 2CPP i 5CPP
11	Uns polígons industrials, energètics, logístics i àrees terciàries (comercials i d'oci) ubicats en zones visuals no preferents o notòries i dissenyats tenint en compte la integració amb l'entorn, especialment en els perímetres que confronten amb el sòl no urbanitzable.	SI	6CPP. Dimensionar els polígons d'activitat econòmica i industrials (energètics, logístics i/o d'àrees terciàries) racionalment, ubicant-los en zones visuals no preferents o notòries i dissenyar-los tenint en compte la integració amb l'entorn urbà i el perímetre que confronta amb el sòl rural no urbanitzat
12	Uns parcs eòlics i parcs solars fotovoltaics, planificats amb visió de conjunt a escala regional i implantats d'acord als elements que configuren el paisatge	SI	7CPP. Promoure una planificació de centrals eòliques i solars fotovoltaics en localitzacions amb absència o baixa presència de valors naturals i paisatgístics rellevants i d'acord amb criteris d'integració paisatgística amb els elements preexistents que configuren el paisatge

2. MATRIU COMPARATIVA ENUNCIATS OBJECTIUS GENERALS DE QUALITAT PAISATGÍSTICA (CATÀLEG DE PAISATGE DEL CAMP DE TARRAGONA VS. CARTA DE PAISATGE DEL PRIORAT)

ENUNCIAT DE L'OBJECTIU GENERAL DE QUALITAT DE PAISATGÍSTICA SEGONS EL CATÀLEG DE PAISATGE CAMP DE TARRAGONA (2010)		APLICABILITAT AL PRIORAT	PROPOSTA DE REFORMULACIÓ D'ENUNCIAT EN LA CARTA DE PAISATGE DEL PRIORAT (2011)
13	Uns fons escènics de qualitat que mantinguin els referents visuals i identitaris del Camp de Tarragona i no incorporin elements estranys o aliens.	SI	8CPP. Preservar uns fons escènics de qualitat que mantinguin els referents visuals i identitaris de la comarca del Priorat i del seu entorn (comarques veïnes) amb la minimització d'incorporació d'elements artificials, estranys o aliens i la integració paisatgística dels que s'hi estableixin
14	Una xarxa de miradors que posin en valor les panoràmiques més rellevants i permetin descobrir la diversitat i els matisos dels diferents paisatges del Camp de Tarragona.	SI	9CPP. Disposar d'una xarxa de miradors que posin en valor les panoràmiques, visuals i fons escènics més rellevants del Priorat i posin de rellevància la naturalesa, la diversitat i els valors dels paisatges de la comarca
15	Uns mosaics agroforestals de conreus de secà, productius, i vinculats al manteniment dels elements de pedra seca de suport a l'agricultura, o exemples vius de paisatges de la trilogia mediterrània per excel·lència (blat, vinya i olivera/ametller).	SI	10CPP. Conservar uns mosaics agroforestals de conreus de secà productius i vinculats al manteniment i recuperació dels elements de pedra en sec de suport a l'agricultura, exemples vius dels paisatges mediterranis per excel·lència i d'aquells conreus arboris característics de la comarca (vinya, olivera, ametller, avellaner)
16	Uns paisatges de la vinya ben conservats i gestionats que revaloritzin els productes vinícoles que s'hi produeixen, on la vinya conviu amb altres conreus de secà generant mosaics agrícoles.	SI	11CPP. Conservar i gestionar uns paisatges de la vinya que revaloritzin els productes vinícoles que s'hi produeixen, on la vinya conviu amb altres conreus de secà generant mosaics agrícoles.
17	Un paisatge del garrofer que generi espais agrícoles de qualitat en espais agrícolament marginals en base al treball de la pedra seca, conservat com a referent estètic i identitari del litoral mediterrani tarragoní, i que creï espais també de transició entre els espais urbanitzats i els espais naturals.	NO	--
18	Un paisatge de l'avellaner del sector central del Camp gestionat en base a la seva singularitat i identitat i que permeti la revaloració dels productes agrícoles.	BAIXA	Reformulat en l'enunciat 10CCP
19	Uns paisatges dels conreus herbacis de secà, característics de la Baixa Segarra, que es mantinguin nets d'elements que trenquin la seva configuració topogràfica i el mosaic agroforestal.	BAIXA	12CPP. Mantenir lliures d'elements que trenquin la seva configuració topogràfica els paisatges dels conreus herbacis de secà, característics de l'entorn de determinades poblacions (Ulldemolins, Cornudella,...) i el mosaic agroforestal del conjunt
20	Uns paisatges fluvials, especialment dels rius Francolí i Gaià, però també del conjunt de barrancs i rieres, conservats conforme a la seva dinàmica i funcionalitat i accessibles per activitats de gaudi.	SI	13CPP. Conservar uns paisatges fluvials i del conjunt de barrancs i rieres conforme a la seva dinàmica i funcionalitat i accessibles per activitats de gaudi.
21	Un paisatge del patrimoni històric vinculat a les construccions defensives, les construccions religioses, i les construccions productives, dotant-los d'un contingut i significació territorial i paisatgística.	SI	14CPP. Dotar de contingut i de significació territorial i paisatgística el paisatge del patrimoni històric vinculat a les construccions defensives, les construccions religioses i les construccions productives

3. PROPOSTA DE NOUS ENUNCIATS D'OBJECTIUS GENERALS DE QUALITAT PAISATGÍSTICA DE LA CARTA DE PAISATGE DEL PRIORAT *NOTA: AQUESTS S'AFEGEIXEN ALS 14 ANTERIORS

15CPP	Conservar prioritàriament les hortes periurbanes dels pobles com a elements amb alt valor social, identitari i singular i millorar la seva integració paisatgística.
16CPP	Gestionar preventivament i efectivament a escala comarcal i municipal els incendis forestals, un dels principals factors de risc de transformació i alteració del paisatge i dels ecosistemes
17CPP	Assolir un adequat coneixement de la Carta del Paisatge entre la població general del Priorat i els actors relacionats amb la seva implantació i execució

4. ENUNCIATS DELS OBJECTIUS GENERALS DE QUALITAT PAISATGÍSTICA DE LA CARTA DEL PAISATGE DEL PRIORAT 2011

OBJECTIUS GENERALS DE QUALITAT PAISATGÍSTICA DE LA CARTA DEL PAISATGE DEL PRIORAT 2011

1CPP	Promoure per part del nou planejament urbanístic una rehabilitació dels cascs històrics i un desenvolupament dels nous àmbits residencials que respectin la configuració compacta i la qualitat arquitectònica tradicional dels nuclis urbans del Priorat
2CPP	Promoure per part del nou planejament urbanístic creixements racionals (no sobredimensionats) que no desfigurin la integració del casc urbà en el seu entorn no urbanitzat de forma que s'integrin paisatgísticament en el context urbà i rural preexistents, que no alterin negativament el funcionament dels sistemes urbans ni els recursos naturals necessaris per al seu correcte funcionament i que no comprometin els espais agrícoles circumdants
3CPP	Aplicar de manera efectiva les normatives i procediments d'autorització ambiental d'activitats en el sòl no urbanitzable per aconseguir una major integració paisatgística per part de les construccions, activitats i actuacions implantades en aquest tipus de sòl, així com dels seus espais lliures i entorns associats, i d'aquesta forma assolir uns paisatges rurals de qualitat que compaginin l'activitat agropecuària, l'ús turístic i de gaudi i l'ús d'aprofitament sostenible dels recursos naturals
4CPP	Garantir que les actuacions d'adequació de les vies de comunicació existents o la creació de noves vies estiguin integrades en el territori i en el paisatge i que garanteixin alts nivells de permeabilitat ecològica en el context dels espais lliures i no urbanitzats
5CPP	Potenciar uns accessos als nuclis urbans amb elements que embelleixin i reforcin el caràcter i la identitat de les poblacions, ben ordenats paisatgísticament i integrats en el context urbà i periurbà no urbanitzat
6CPP	Dimensionar els polígons d'activitat econòmica i industrials (energètics, logístics i/o d'àrees terciàries) racionalment, ubicant-los en zones visuals no preferents o notòries i dissenyar-los tenint en compte la integració amb l'entorn urbà i el perímetre que confronta amb el sòl rural no urbanitzat
7CPP	Promoure una planificació de centrals eòliques i solars fotovoltaïques en localitzacions amb absència o baixa presència de valors naturals i paisatgístics rellevants i d'acord amb criteris d'integració paisatgística amb els elements preexistents que configuren el paisatge
8CPP	Preservar uns fons escènics de qualitat que mantinguin els referents visuals i identitaris de la comarca del Priorat i del seu entorn (comarques veïnes) amb la minimització d'incorporació d'elements artificials, estranys o aliens i la integració paisatgística dels que s'hi estableixin
9CPP	Disposar d'una xarxa de miradors que posin en valor les panoràmiques, visuals i fons escènics més rellevants del Priorat i posin de rellevància la naturalesa, la diversitat i els valors dels paisatges de la comarca
10CPP	Conservar uns mosaics agroforestals de conreus de secà productius i vinculats al manteniment i recuperació dels elements de pedra en sec de suport a l'agricultura, exemples vius dels paisatges mediterranis per excel·lència i d'aquells conreus arboris característics de la comarca (vinya, olivera, ametller, avellaner)
11CPP	Conservar i gestionar uns paisatges de la vinya que revaloritzin els productes vinícoles que s'hi produeixen, on la vinya convisqui amb altres conreus de secà generant mosaics agrícoles.
12CPP	Mantenir lliures d'elements que trenquin la seva configuració topogràfica els paisatges dels conreus herbacis de secà, característics de l'entorn de determinades poblacions (Ulldemolins, Cornudella) i el mosaic agroforestal del conjunt
13CPP	Conservar uns paisatges fluvials i del conjunt de barrancs i rieres conforme a la seva dinàmica i funcionalitat i accessibles per activitats de gaudi.
14CPP	Dotar de contingut i de significació territorial i paisatgística el paisatge del patrimoni històric vinculat a les construccions defensives, les construccions religioses i les construccions productives
15CPP	Conservar prioritàriament les hortes periurbanes dels pobles com a elements amb alt valor social, identitari i singular i millorar la seva integració paisatgística
16CPP	Gestionar preventivament i efectiva a escala comarcal i municipal els incendis forestals, un dels principals factors de risc de transformació i alteració del paisatge i dels ecosistemes
17CPP	Assolir un adequat coneixement de la Carta del Paisatge entre la població general del Priorat i els actors relacionats amb la seva implantació i execució

5. RELACIÓ ENTRE ELS OBJECTIUS DE QUALITAT PAISATGÍSTICA ESPECÍFICS DE LES UNITATS DE PAISATGE DEL CATÀLEG DE PAISATGE DEL CAMP DE TARRAGONA I ELS OBJECTIUS GENERALS DE LA CARTA DEL PAISATGE DEL PRIORAT					
ENUNCIAT DE L'OBJECTIU GENERAL DE QUALITAT DE PAISATGÍSTICA DE LA CARTA DE PAISATGE DEL PRIORAT (2011)		ENUNCIAT DE L'OBJECTIU ESPECÍFIC DE QUALITAT PAISATGÍSTICA PER UNITAT PAISATGÍSTICA			
		UP 5* MUNTANYES DE PRADES	UP 6* LA MUSSARA	UP 7* VALL DEL SILENCI	UP 8* GARRIGUES ALTES
1CPP	Promoure per part del nou planejament urbanístic una rehabilitació dels cascs històrics i un desenvolupament dels nous àmbits residencials que respectin la configuració compacta i la qualitat arquitectònica tradicional dels nuclis urbans del Priorat.			OQP7.1.	OQP8.3.
2CPP	Promoure per part del nou planejament urbanístic creixements racionals (no sobredimensionats) que no desfigurin la integració del casc urbà en el seu entorn no urbanitzat de forma que s'integrin paisatgísticament en el context urbà i rural preexistent, que no alterin negativament el funcionament dels sistemes urbans ni els recursos naturals necessaris per al seu correcte funcionament i que no comprometi els espais agrícoles circumdants			OQP7.1.	OQP8.3.
3CPP	Aplicar de manera efectiva les normatives i procediments d'autorització ambiental d'activitats en el sòl no urbanitzable i per aconseguir una major integració paisatgística per part de les construccions, activitats i actuacions implantades en aquest tipus de sòl, així com dels seus espais lliures i entorns associats i i d'aquesta forma assolir uns paisatges rurals de qualitat que compaginin l'activitat agropecuària, l'ús turístic i de gaudi i l'ús d'aprofitament sostenible dels recursos naturals	OQP5.1. i 5.4.			OQP8.4.
4CPP	Garantir que les actuacions d'adequació de les vies de comunicació existents o la creació de noves vies estiguin integrades en el territori i en el paisatge i que garanteixin alts nivells de permeabilitat ecològica en el context dels espais lliures i no urbanitzats.				
5CPP	Potenciar uns accessos als nuclis urbans amb elements que embelleixin i reforcin el caràcter i la identitat de les poblacions, ben ordenats paisatgísticament i integrats en el context urbà i periurbà no urbanitzat.				OQP8.4.
6CPP	Dimensionar uns polígons d'activitat econòmica i industrials (energètics, logístics i/o d'àrees terciàries) racionalment, ubicant-los en zones visuals no preferents o notòries i dissenyar-los tenint en compte la integració amb l'entorn urbà i el perímetre que confronta amb l'entorn no urbanitzat.				
7CPP	Promoure una planificació de centrals eòliques i solars fotovoltaïques en localitzacions amb absència o baixa presència de valors naturals i paisatgístics rellevants i d'acord amb criteris d'integració paisatgística amb els elements preexistents que configuren el paisatge				
8CPP	Preservar uns fons escènics de qualitat que mantinguin els referents visuals i identitaris de la comarca del Priorat i del seu entorn (comarques veïnes) amb la minimització d'incorporació d'elements artificials, estranys o aliens i la integració paisatgística dels que s'hi estableixin	OQP5.1. i 5.4.	OQP6.1.	OQP7.1.	
9CPP	Disposar d'una xarxa de miradors que posin en valor les panoràmiques, visuals i fons escènics més rellevants del Priorat i posin de rellevància la naturalesa, la diversitat i els valors dels paisatges de la comarca	OQP5.1. i 5.4.			
10CPP	Conservar uns mosaics agroforestals de conreus de secà productius i vinculats al manteniment i recuperació dels elements de pedra en sec de suport a l'agricultura, exemples vius dels paisatges mediterranis per excel·lència i aquells conreus arboris característics de la comarca (vinya, olivera, ametller i avellaner)		OQP6.3.	OQP7.2. i 7.3.	OQP8.1. i 8.2.
11CPP	Conservar i gestionar uns paisatges de la vinya que revaloritzin els productes vinícoles que s'hi produeixen, on la vinya convisqui amb altres conreus de secà generant mosaics agrícoles.				
12CPP	Mantenir lliures d'elements que trenquin la seva configuració topogràfica els paisatges dels conreus herbacis de secà, característics de l'entorn de determinades poblacions (Ulldemolins, Cornudella,...)	OQP5.4	OQP6.3.	OQP7.2. i 7.3	
13CPP	Conservar els paisatges fluvials i del conjunt de barrancs i rieres conforme a la seva dinàmica i funcionalitat i accessibles per activitats de gaudi.			OQP7.1.	
14CPP	Dotar de contingut i significació territorial i paisatgística el paisatge del patrimoni històric vinculat a les construccions defensives, les construccions religioses i les construccions productives.			OQP7.4.	OQP8.2.
15CPP	Conservar prioritàriament les hortes periurbanes dels pobles com a elements amb alt valor social, identitari i singular i millorar la seva integració paisatgística			OQP7.2.	

(* Inclusions mínima o parcial) del catàleg de paisatge del Camp de Tarragona

5. RELACIÓ ENTRE ELS OBJECTIUS DE QUALITAT PAISATGÍSTICA ESPECÍFICS DE LES UNITATS DE PAISATGE DEL CATÀLEG DE PAISATGE DEL CAMP DE TARRAGONA I ELS OBJECTIUS GENERALS DE LA CARTA DEL PAISATGE DEL PRIORAT

LLEGENDA

OQP5.1	Un paisatge del massís muntanyós de Prades, amb una gran biodiversitat i riquesa geològica, on s'hi dugui a terme una bona gestió mantenint un nivell molt baix d'artificialització i fomentant les mesures integradores en totes les actuacions necessàries (millora de les carreteres, desenvolupaments urbanístics, establiment d'equipaments i de serveis tècnics...).
OQP5.2	Un important patrimoni històric d'abrils amb pintures rupestres, coves amb jaciments arqueològics, masos balmats construïts a recer d'un cingle, masos de muntanya testimonis d'un poblament antic i el centre de la Vila de Prades, ben gestionat compatibilitzant la seva preservació amb la promoció social i turística afavorint la diversificació econòmica d'aquest territori.
OQP5.3	Un paisatge urbà dels nuclis de Prades, Vilanova de Prades, Rojals, Rojalets i Farena ben planificat i que creixi de manera ordenada afavorint la compacitat del nucli, fomentant l'adopció de tipologies i d'elements identitaris propis de l'arquitectura de muntanya mediterrània, i respectant les principals visuals de qualitat i la seva façana paisatgística, centrada en el campanar.
OQP5.4	Un paisatge de valls, barrancs, cingleres, tossals, altiplans, espadats, balmes, formacions rocoses..., ben conservat, lliure d'edificacions
OQP6.1	Un fons escènic dels cingles de la Mussara ben conservat i consolidat com a referent visual i element identitari de bona part de la plana amb uns elements discordants i activitats extractives integrats en el paisatge. El relleu d'aquest espai és molt abrupte, caracteritzat per valls estretes i planes elevades, modulats en costes i cingleres visibles des de molts punts.
OQP6.2	Uns paisatges rurals amb la presència de poblacions (La Febró, Capafonts, Mont-ral, l'Albiol i La Riba) reconegudes pel seu valor històric i patrimonial, ben planificades i gestionades, fomentant la rehabilitació davant la substitució d'edificacions i mantenint-ne els principals trets característics. Aquest territori segueix un model de poblament caracteritzat per petits nuclis rurals poc transformats en temps recents, amb molt poca població, nombrosos masos de muntanya, molins fariners i de paper i alguns pobles abandonats.
OQP6.3	Un mosaic agroforestal ben gestionat amb la presència de camps de conreu que compartimentin el bosc prevenint els grans incendis forestals. Aquest territori està dominat per zones boscoses on s'hi entreveuen feixes i construccions de pedra seca corresponents a indrets antigament conreats i a planes elevades intensament conreades amb cereals i avellaners. La recuperació d'aquests espais mitjançant actuacions poc artificialitzadores és cabdal per disminuir la possibilitat de que es produeixi un gran incendi forestal en aquesta zona.
OQP7.1	Uns nuclis de Cornudella i Ulldemolins que orientin el seu desenvolupament cap al manteniment de la compacitat, foment dels elements identitaris en les noves construccions, la preservació dels elements naturals al pas dels cursos fluvials i les visuals de qualitat. El nucli de Cornudella es troba en un paratge suaument aturonat entre el Montsant i els cingles de la Gritella, i Ulldemolins, dalt d'un petit turó allargassat enmig d'una vall deprimida envoltada de muntanyes.
OQP7.2	Un paisatge agrícola de conreus i horts tradicionals propers als nuclis urbans, lliure d'edificació preservant mostres significatives de murs de pedra seca.
OQP7.3	Un paisatge mosaic, combinació de cobertes de sòl forestals i agrícoles, amb barreja de cereals, ametllers, avellaners i oliveres, i algunes vinyes que conservi l'harmonia visual i la sensació de tranquil·litat que transmeten, tot evitant la periurbanització amb construccions o instal·lacions disperses de poca qualitat i mal localitzades.
OQP7.4	Un patrimoni històric construït, format per ermites, el nucli antic de Cornudella de Montsant, molins associats a l'espai fluvial i alguns grans masos dispersos, conservat i promocionat socialment i turísticament com a mostra representativa de l'antic poblament.
OQP8.1	Un paisatge agrícola de l'olivera i l'ametller en valls lineals productives. Els conreus d'oliveres i ametllers ocupen un 61% de les Garrigues Altes i constitueixen un dels elements més característics del seu paisatge. Sobretot, en el cas de l'olivera, es tracta d'un cultiu mediterrani típic d'alt valor identitari que ocupa els fons i els vessants de les tres principals valls en estructura lineal que drenen la serra de la Llena (la vall del riu Set, la vall Major i la vall dels Horts de Bellaguarda) i les nombroses vallades i barrancades que hi tributen.
OQP8.2	Una arquitectura de pedra seca ben conservada. Aquest paisatge va indissociablement lligat a la pedra seca: marges en pendent per protegir els sòls de l'erosió, aljubs per emmagatzemar aigua, cabanes i aixoplucs de volta per al pagès i els animals, entre altres tipologies d'interès, l'estructuren i li donen personalitat. És fonamental que l'expansió dels regadius a la zona es faci amb el respecte d'aquest patrimoni extraordinari, que dota de caràcter a tota la unitat.
OQP8.3	Uns nuclis alineats a les valls i assentats a les parts altes del vessant que mantinguin la compacitat i una façana paisatgística de qualitat. La major part dels nuclis urbans s'assenten sobre un o altre vessant de les tres grans valls que drenen la unitat. Es tracta d'un patró d'assentament comú, amb el nucli antic i l'església a la part alta de la unitat i els eixamples seguint el pendent en direcció al fons de la vall. L'èxode rural i el despoblament són els factors que expliquen el manteniment de la compacitat dels nuclis urbans, on les alteracions són mínimes.
OQP8.4	Uns accessos a les poblacions amb unes infraestructures i granges ordenades i integrades que no afectin a la façana paisatgística d'aquests pobles caracteritzats per la seva compacitat. La perifèria de les poblacions de les Garrigues Altes ha estat sovint ocupada per granges, naus o altres indústries, que alteren el patró d'assentament tradicional i l'harmonia visual d'un model en el qual, la verticalitat dels pobles, en sentit ascendent permet destacar amb més força les estructures que són alienes o estranyes.

5. RELACIÓ ENTRE ELS OBJECTIUS DE QUALITAT PAISATGÍSTICA ESPECÍFICS DE LES UNITATS DE PAISATGE DEL CATÀLEG DE PAISATGE DEL CAMP DE TARRAGONA I ELS OBJECTIUS GENERALS DE LA CARTA DEL PAISATGE DEL PRIORAT						
ENUNCIAT DE L'OBJECTIU GENERAL DE QUALITAT DE PAISATGÍSTICA DE LA CARTA DE PAISATGE DEL PRIORAT (2011)		ENUNCIAT DE L'OBJECTIU ESPECÍFIC DE QUALITAT PAISATGÍSTICA PER UNITAT PAISATGÍSTICA *				
		UP 9 MONTSANT	UP 10 SERRA DEL TORMO	UP 11 PRIORAT HISTÒRIC	UP 12 BAIX PRIORAT	UP 13* SERRA DE LLABERIA
1CPP	Promoure per part del nou planejament urbanístic una rehabilitació dels cascs històrics i un desenvolupament dels nous àmbits residencials que respectin la configuració compacta i la qualitat arquitectònica tradicional dels nuclis urbans del Priorat.	OQP9.4.	OQP10.2.	OQP11.3. i 11.4.	OQP12.2.	OQP13.1. i 13.4
2CPP	Promoure per part del nou planejament urbanístic creixements racionals (no sobredimensionats) que no desfigurin la integració del casc urbà en el seu entorn no urbanitzat de forma que s'integrin paisatgísticament en el context urbà i rural preexistents, que no alterin negativament el funcionament dels sistemes urbans ni els recursos naturals necessaris per al seu correcte funcionament i que no comprometi els espais agrícoles circumdants	OQP9.4.	OQP10.2.	OQP11.3. i 11.4		OQP13.1. i 13.4
3CPP	Aplicar de manera efectiva les normatives i procediments d'autorització ambiental d'activitats en el sòl no urbanitzable i per aconseguir una major integració paisatgística per part de les construccions, activitats i actuacions implantades en aquest tipus de sòl, així com dels seus espais lliures i entorns associats, i d'aquesta forma assolir uns paisatges rurals de qualitat que compaginin l'activitat agropecuària, l'ús turístic i de gaudi i l'ús d'aprofitament sostenible dels recursos naturals			OQP11.1. i 11.2	OQP12.5.	
4CPP	Garantir que les actuacions d'adequació de les vies de comunicació existents o la creació de noves vies estiguin integrades en el territori i en el paisatge i que garanteixin alts nivells de permeabilitat ecològica en el context dels espais lliures i no urbanitzats.			OQP11.5.		
5CPP	Potenciar uns accessos als nuclis urbans amb elements que embelleixin i reforcin el caràcter i la identitat de les poblacions, ben ordenats paisatgísticament i integrats en el context urbà i periurbà no urbanitzat.		OQP10.2.	OQP11.3. i 11.4		
6CPP.	Dimensionar uns polígons d'activitat econòmica i industrials (energètics, logístics i/o d'àrees terciàries) racionalment, ubicant-los en zones visuals no preferents o notòries i dissenyar-los tenint en compte la integració amb l'entorn urbà i el perímetre que confronta amb l'entorn no urbanitzat.					
7CPP	Promoure una planificació de centrals eòliques i solars fotovoltaïques en localitzacions amb absència o baixa presència de valors naturals i paisatgístics rellevants i d'acord amb criteris d'integració paisatgística amb els elements preexistents que configuren el paisatge	OQP9.1., 9.3.	OQP10.1.		OQP12.3.	
8CPP	Preservar uns fons escènics de qualitat que mantinguin els referents visuals i identitaris de la comarca del Priorat i del seu entorn (comarques veïnes) amb la minimització d'incorporació d'elements artificials, estranys o aliens i la integració paisatgística dels que s'hi estableixin	OQP9.1.	OQP10.1.	OQP11.1.	OQP12.3.	OQP13.2. i 13.6
9CPP	Disposar d'una xarxa de miradors que posin en valor les panoràmiques, visuals i fons escènics més rellevants del Priorat i posin de rellevància la naturalesa, la diversitat i els valors dels paisatges de la comarca	OQP9.1.,9.2.	OQP10.1.			
10CPP	Conservar uns mosaics agroforestals de conreus de secà productius i vinculats al manteniment i recuperació dels elements de pedra en sec de suport a l'agricultura, exemples vius dels paisatges mediterranis per excel·lència i aquells conreus arboris característics de la comarca (vinya, olivera, ametller i avellaner)	OQP9.3.	OQP10.3. i 10.4	OQP11.1. i 11.2	OQP12.1. i 12.4	OQP13.5.
11CPP	Conservar i gestionar uns paisatges de la vinya que revaloritzin els productes vinícoles que s'hi produeixen, on la vinya convisqui amb altres conreus de secà generant mosaics agrícoles.			OQP11.1. i 11.2		
12CPP	Mantenir lliures d'elements que trenquin la seva configuració topogràfica els paisatges dels conreus herbacis de secà, característics de l'entorn de determinades poblacions (Ulldemolins, Cornudella,..) i el mosaic agroforestal del conjunt					
13CPP	Conservar els paisatges fluvials i del conjunt de barrancs i rieres conforme a la seva dinàmica i funcionalitat i accessibles per activitats de gaudi.	OQP9.4.				
14CPP	Dotar de contingut i significació territorial i paisatgística el paisatge del patrimoni històric vinculat a les construccions defensives, les construccions religioses i les construccions productives.	OQP9.5.			OQP12.2.	OQP13.3.

(*) Inclusió mínima o parcial) del catàleg de paisatge del camp de tarragona

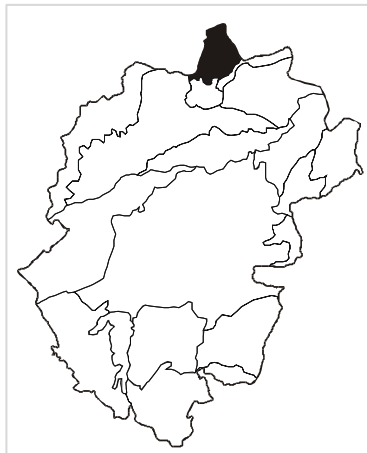
LLEGENDA	
OQP9.1	Un fons escènic de la cinglera de la serra Major que es mantingui com a referent visual i identitari de gran part del Priorat sense cap element artificialitzador que afecti a la seva façana paisatgística
OQP9.2	Una serra del Montsant, espai d'elevada riquesa geològica i biodiversitat, ben conservada i promoguda turísticament.
OQP9.3	Un paisatge de secà viu, caracteritzat per conreus d'oliveres i ametllers recolzats sobre vessants en pendent mitjançant bancals i marges de pedra seca, ben conservat, mantenint la seva singularitat i bellesa estètica, i ben gestionat, integrant els elements necessaris per a l'extensió del reg de suport i minimitzant els impactes derivats de la implantació de parcs eòlics.
OQP9.4	Unes façanes paisatgístiques dels nuclis rurals de Margalef i La Bisbal de Falset, situats a les vores del riu Montsant, lliures d'elements discordants amb la seva fesomia tradicional.
OQP9.5	Un patrimoni format per jaciments arqueològics, coves, balmes i ermites, ben conservat i promogut turísticament pel seu elevat valor històric, natural, geològic i espiritual.
OQP10.1	Una façana paisatgística dels cingles de la serra de la Figuera, marc escènic de part del Priorat, protegida d'elements artificials que en dificultin o distorsionin la visió, preservant d'aquesta manera la seva condició de referent visual i identitari
OQP10.2	Pobles compactes, petits i molt poc transformats en el darrer segle que mantinguin en el seu desenvolupament els trets identitaris propis de l'arquitectura rural del lloc.
OQP10.3	Un paisatge rural, format per extenses masses forestals i per conreus definits per bancals de pedra seca, ben gestionat aconseguint una bona rendibilitat dels cultius, permetent la conservació de l'arquitectura de pedra seca i prevenint el risc d'incendi forestal.
OQP10.4	Extensa massa forestal amenaçada pel risc d'incendi on es propiciïn actuacions de compartimentació de l'espai mitjançant accions poc artificialitzadores.
OQP11.1	Un paisatge de muntanya ben gestionat, poc artificialitzat, lligat al món de la vinya, paisatge format per un conjunt de serres i turons baixos i costeruts on predomina la licorella i està format per un mosaic de brolles, bosquines i espais transformats des d'antic pel conreu.
OQP11.2	Un paisatge agrícola dinàmic, amb predomini de la vinya i ametllers i uns cellers i unes plantacions de vinya ben integrats que mantinguin l'harmonia visual de conjunt actual representativa de l'excel·lència del producte que s'elabora.
OQP11.3	Uns pobles marcadament rurals amb un desenvolupament ben planificat que mantingui el caràcter nodal, fomenti la rehabilitació enfront la nova construcció i preservi els elements identitaris i la tipologia tradicional de casa de poble
OQP11.4	Una façana paisatgística dels nuclis de la Vilella Baixa i de Porrera lliure d'elements que en desfigurin l'estètica actual.
OQP11.5	Unes infraestructures viàries secundàries arreglades, on les actuacions de millora realitzades estiguin integrades en el paisatge, afavorint la re-naturalització dels trams que hagin de quedar en desús i habilitant espais de descans per a l'observació i gaudi del paisatge. Es tracta de carreteres sinuoses i poc transitades, molt adaptades a la topografia.
OQP11.6	Uns elements patrimonials ben conservats i utilitzats per dinamitzar el territori mitjançant la promoció dels seus valors històrics, com la Cartoixa d'Escaladei, naturals, com la ribera del Siurana, geològics, com la geozona de la Vilella Alta – Poboleda, i culturals, com les mines de galena de Bellmunt.
OQP12.1	Un paisatge agroforestal viu, caracteritzat per un relleu planer, suaument ondulat, amb serres baixes i barrancs forestals i un ric i variat mosaic agrícola de vinya, olivera, avellaner, ametller i amb alguns cirerers en regadiu, ben gestionat.
OQP12.2	Una capital de comarca, Falset, que augmenti la seva presència a l'entorn com a nucli prestador de serveis urbans, que mantingui el caràcter nodal en els futurs desenvolupaments urbans evitant la dispersió i respectant els seus elements patrimonials
OQP12.3	Uns paratges de gran valor escènic, presidits per la mola de Colldejou i la serra de Llaberia, amb uns parcs eòlics de la serra de Pradell-l'Argentera redimensionats minimitzant els impactes dels aerogeneradors en els punts més elevats d'aquestes carenes.
OQP12.4	Un paisatge agrícola viu i amb una arquitectura tradicional de pedra seca ben conservada i que segueixi actuant com a element definidor d'aquest paisatge. Aquest paisatge, situat entre l'embassament dels Guiaments i el tram final del riu Siurana, està caracteritzat per una ampla terrassa agrícola que s'estén en camps esglaonats en els vessants de poc pendent, i esdevé una mostra representativa d'un anterior predomini de l'agricultura a les valls de Pradell i la Torre.
OQP12.5	Una imatge d'espai rural ordenada amb unes edificacions de nova planta d'ús residencial, agrari i industrial inspirades en la tipologia arquitectònica de la zona i projectades d'acord amb l'emplaçament però, també, amb l'enderroc de les edificacions en desús.
OQP13.1	Un paisatge rural ben gestionat amb uns nuclis de població i uns espais agrícoles de les valls i replans interiors que mantinguin el seu caràcter tradicional.
OQP13.2	Un paisatge de muntanya que mantingui el seu valor estètic i identitari com a fons escènic de la vessant oriental del Camp.
OQP13.3	Un patrimoni construït de valor històric que mantingui el seu caràcter representatiu de l'antiga colonització d'aquest territori. Els principals exponents d'aquest patrimoni són el poble abandonat de Remullà, masos, camins empedrats, murs de pedra seca a les solanes...
OQP13.4	Uns nuclis de població petits i rurals, Pradip, Colldejou, i Capçanes, ben planificats i amb un creixement que sigui respectuós amb els elements identitaris de l'arquitectura de muntanya.
OQP13.5	Un paisatge forestal dens i continu dels sectors orientals i meridionals de la unitat ben gestionat i planificat correctament amb l'objectiu d'evitar incendis forestals de grans dimensions. Aquest paisatge forestal ha estat afectat per grans incendis forestals, vinculats a episodis de vents de mestral, que s'estenen amb facilitat degut a la continuïtat de les masses forestals.
OQP13.6	Un paisatge de cingles i codines de la serra de Llaberia que mantingui el seu caràcter agrest i tranquil.

6. OBJECTIUS GENERALS I ESPECÍFICS PER SUBUNITATS DE LA CARTA DEL PAISATGE DEL PRIORAT

A continuació es realitza una formulació dels objectius generals de la Carta del Paisatge del Priorat aplicable a cadascuna de les 18 unitats de la Carta del Paisatge. A més, per cadascuna d'elles es formulen objectius específics amb aplicació territorial.


OBJECTIUS GENERALS I ESPECÍFICS

SUB UNITAT 01 GARRIGUES D'ULLDEMOLINS



SITUACIÓ: Correspon al vessant nord-est de la Serra de la Llena, a l'extrem septentrional del Priorat –terme municipal d'Ulldemolins-, pertanyent a la Conca del riu Segre. Inclou les partides de la garrigueta, el pescater, les guineus i la salvana, entre altres, anomenades genèricament com les garrigues d'Ulldemolins.

SUPERFÍCIE SUBUNITAT: 1012 ha (Ulldemolins)



Barranc del purgatori amb el Mas del Roig, al centre de la imatge. A la part alta de les Garrigues els pins i les carrasques dominen el paisatge. Panoràmica des de la C-242.



L'olivera és el conreu més estès a la unitat de les Garrigues d'Ulldemolins plantat en bancals que ocupen els fons dels comellars, com aquest, a prop del Mas del Tura.

OBJECTIUS GENERALS

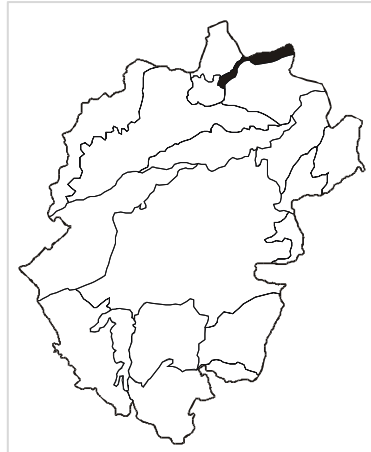
CODI	DESCRIPCIÓ	OBSERVACIONS
4 CCP	Garantir que les actuacions d'adequació de les vies de comunicació existents o la creació de noves vies estiguin integrades en el territori i en el paisatge i que garanteixin alts nivells de permeabilitat ecològica en el context dels espais lliures i no urbanitzats	
8CCP	Preservar uns fons escènics de qualitat que mantinguin els referents visuals i identitaris de la comarca del Priorat i del seu entorn (comarques veïnes) amb la minimització d'incorporació d'elements artificials, estranys o aliens i la integració paisatgística dels que s'hi estableixin	
10CPP	Conservar uns mosaics agroforestals de conreus de secà productius i vinculats al manteniment i recuperació dels elements de pedra en sec de suport a l'agricultura, exemples vius dels paisatges mediterranis per excel·lència i aquells conreus arboris característics de la comarca (vinya, olivera, ametller i avellaner)	

OBJECTIUS ESPECÍFICS

DESCRIPCIÓ	OBSERVACIONS
Posar en valor de les visuals obertes cap a les Garrigues i el Segrià mitjançant l'establiment de miradors i elements de senyalització i interpretació (plafó interpretatiu) del patrimoni natural, agrícola i de la cultura de pedra en sec (marges i aterraments)	
Gestionar les masses forestals amb l'objectiu de minimitzar el risc d'incendi forestal	

OBJECTIUS GENERALS I ESPECÍFICS

SUB UNITAT 02 CRESTES DE LA LLENA



SITUACIÓ: Correspon als cingles i pendents encarats al sud de les crestes del Blai i les Solanes de la serra de la Llena, al terme municipal d'Ulldemolins, que assoleixen una alçada de 924 m a la punta del General.

SUPERFÍCIE SUBUNITAT: 376 ha (Ulldemolins)



Panoràmica, des de la C-242 a la sortida d'Ulldemolins, de les Crestes de la Llena, alineació orogràfica que marca el límit nord-oriental del



A la base de la serra de la Llena encara perviuen alguns bancals d'avellaners, ametllers i oliveres, com aquest, sota la

OBJECTIUS GENERALS

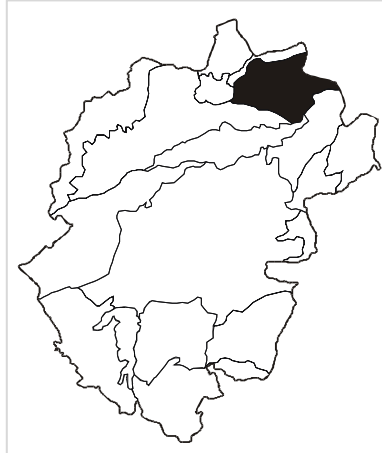
CODI	DESCRIPCIÓ	OBSERVACIONS
4 CCP	Garantir que les actuacions d'adequació de les vies de comunicació existents o la creació de noves vies estiguin integrades en el territori i en el paisatge i que garanteixin alts nivells de permeabilitat ecològica en el context dels espais lliures i no urbanitzats	
8CCP	Preservar uns fons escènics de qualitat que mantinguin els referents visuals i identitaris de la comarca del Priorat i del seu entorn (comarques veïnes) amb la minimització d'incorporació d'elements artificials, estranys o aliens i la integració paisatgística dels que s'hi estableixin	
10CPP	Conservar uns mosaics agroforestals de conreus de secà productius i vinculats al manteniment i recuperació dels elements de pedra en sec de suport a l'agricultura, exemples vius dels paisatges mediterranis per excel·lència i aquells conreus arboris característics de la comarca (vinya, olivera, ametller i avellaner)	
16CPP	Gestionar preventivament i efectiva a escala comarcal i municipal els incendis forestals, un dels principals factors de risc de transformació i alteració del paisatge i dels ecosistemes	

OBJECTIUS ESPECÍFICS

DESCRIPCIÓ	OBSERVACIONS
Posar en valor de la geomorfologia de la Serra de la Llena i de la geozona 302 mitjançant l'establiment d'una ruta específica de descoberta, establiment de miradors i elements de senyalització i interpretació (plafons) del patrimoni natural i geomorfològic	
Gestionar les masses forestals amb l'objectiu de minimitzar el risc d'incendi forestal i potenciar-ne els valors ecològics, estètics i d'ús social	
Planificar els previsibles o possibles impactes futurs dels eixos de comunicació que discorren per la unitat	

OBJECTIUS GENERALS I ESPECÍFICS

SUBUNITAT 03 VALL DEL SILENCI



SITUACIÓ: Fisiogràficament correspon a la vall del riu del Teix, incloent, al nord, els altiplans dels Segalassos i, al sud, els pendents de l'obaga de Montsant.

SUPERFÍCIE SUBUNITAT: 2.375 ha (Ulldemolins, Cornudella de Montsant)



La Vall del Silenci, des de la C-242. Als fondals hi sovintegen els conreus de cereals i fruiters de secà, mentre que un bosc espès de pins de muntanya i caducifolis cobreix l'obaga d'Ulldemolins, al fons.



Als Segalassos, altiplà al vessant dret de la vall del Silenci, el particular microclima continental proporciona un paisatge que recorda al de la meseta castellana, amb sembrats i carrascars. La imatge està presa des de la carretera T-701.

OBJECTIUS GENERALS

CODI	DESCRIPCIÓ	OBSERVACIONS
1CPP	Promoure per part del nou planejament urbanístic una rehabilitació dels cascs històrics i un desenvolupament dels nous àmbits residencials que respectin la configuració compacta i la qualitat arquitectònica tradicional dels nuclis urbans del Priorat	
2 CPP	Promoure per part del nou planejament urbanístic creixements racionals (no sobredimensionats) que no desfigurin la integració del casc urbà en el seu entorn rural de forma que s'integrin paisatgísticament en el context urbà i no urbanitzat preexistents, que no alterin negativament el funcionament dels sistemes urbans ni els recursos naturals necessaris per al seu correcte funcionament i que no comprometi els espais agrícoles circumdants	
3 CPP	Aplicar de manera efectiva les normatives i procediments d'autorització ambiental d'activitats en aquest tipus de sòl i per aconseguir una major integració paisatgística per part de les construccions, activitats i actuacions implantades en el sòl no urbanitzable, així com dels seus espais lliures i entorns associats, i d'aquesta forma assolir uns paisatges rurals de qualitat que compaginin l'activitat agropecuària, l'ús turístic i de gaudi i l'ús d'aprofitament sostenible dels recursos naturals	
4 CCP	Garantir que les actuacions d'adequació de les vies de comunicació existents o la creació de noves vies estiguin integrades en el territori i en el paisatge i que garanteixin alts nivells de permeabilitat ecològica en el context dels espais lliures i no urbanitzats	
5 CPP	Potenciar uns accessos als nuclis urbans amb elements que embelleixin i reforcin el caràcter i la identitat de les poblacions, ben ordenats paisatgísticament i integrats en el context urbà i periurbà no urbanitzat	
6 CPP	Dimensionar uns polígons d'activitat econòmica i industrials (energètics, logístics i/o d'àrees terciàries) racionalment, ubicant-los en zones visuals no preferents o notòries i dissenyar-los tenint en compte la integració amb l'entorn urbà i el perímetre que confronta amb l'entorn no urbanitzat	
9 CPP	Disposar d'una xarxa de miradors que posin en valor les panoràmiques, visuals i fons escènics més rellevants del Priorat i posin de rellevància la naturalesa, la diversitat i els valors dels paisatges de la comarca	
10 CPP	Conservar uns mosaics agroforestals de conreus de secà productius i vinculats al manteniment i recuperació dels elements de pedra en sec de suport a l'agricultura, exemples vius dels paisatges mediterranis per excel·lència i aquells conreus arboris característics de la comarca (vinya, olivera, ametller i avellaner)	
12 CPP	Mantenir els paisatges dels conreus herbacis de secà, característics de l'entorn de determinades poblacions (Ulldemolins, Cornudella,...) lliures d'elements que trenquin la seva configuració topogràfica i el mosaic agroforestal del conjunt	
13 CPP	Conservar els paisatges fluvials i del conjunt de barrancs i rieres conforme a la seva dinàmica i funcionalitat i accessibles per activitats de gaudi.	
14 CPP	Dotar el paisatge del patrimoni històric (vinculat a les construccions defensives, les construccions religioses i les construccions productives) d'un contingut i significació territorial i paisatgística.	
15 CPP	Conservar de manera prioritària de les hortes periurbanes dels pobles com a elements amb alt valor social, identitari i singular i millorar la seva integració paisatgística	

OBJECTIUS ESPECÍFICS	
DESCRIPCIÓ	OBSERVACIONS
Posar en valor la geomorfologia de de les obagues del Montsant mitjançant l'establiment de miradors amb elements de senyalització i interpretació (plafons) del patrimoni natural, paisatgístic i geomorfològic	
Posar en valor l'entorn de les ermites existents a la unitat com miradors i àrees d'interpretació del paisatge	
Posar en valor el potencial paisatgístic del riu del Teix i el riu de Prades	
Aplicar els criteris generals 1CPP, 2CPP, 3CPP, 5CPP i 6CPP en el desenvolupament dels POUMs de Cornudella del Montsant i Ulldemolins	
Identificar i restaurar els abocaments i punts degradats existents a la unitat	
Estudiar accions de valorització paisatgística i d'ús social dels elements patrimonials del Catàleg de béns protegits dels POUMs de Cornudella i Ulldemolins	
Gestionar les masses forestals amb l'objectiu de minimitzar el risc d'incendi forestal i potenciar-ne els valors ecològics, estètics i d'ús social	
Estudiar la integració paisatgística de les edificacions i activitats en sòl no urbanitzable a la perifèria del casc urbà d'Ulldemolins	


OBJECTIUS GENERALS I ESPECÍFICS

SUB UNITAT 04 CONGOST DE FRAGUERAU




SITUACIÓ: Comprèn el curs alt del riu Montsant, des de les Cadolles Fondes fins a l'aiguabarreig amb el barranc dels Pèlcs, vessants inclosos: el dret, fins a Colldemòncs i l'esquerra, fins a la punta dels Pins Carrassers, punt culminant de la unitat (1059 m). Íntegrament al terme municipal d'Ulldemolins.

SUPERFÍCIE SUBUNITAT: 578 ha (Ulldemolins)



El congost de Fraguerau és el resultat del tall geològic que el riu Montsant ha produït sobre els conglomerats calcaris de Montsant i la Llena. L'erosió hídrica ha modelat contorns corbats a les roques.



Lo Bisbe, és un dels monòlits amb nom propi del congost de Fraguerau, visibles des del GR-65, entre Ulldemolins i l'ermita de Sant Bartomeu.

OBJECTIUS GENERALS

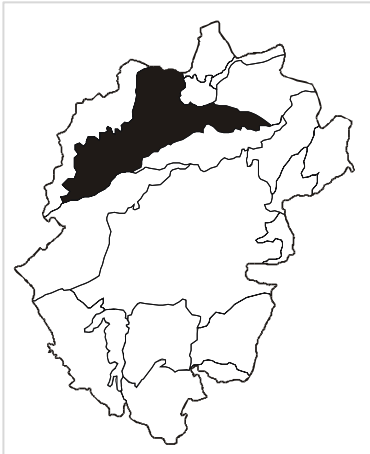
CODI	DESCRIPCIÓ	OBSERVACIONS
16 CPP	Gestionar preventivament i efectiva a escala comarcal i municipal els incendis forestals, un dels principals factors de risc de transformació i alteració del paisatge i dels ecosistemes	
14 CPP	Dotar de contingut, significació territorial i paisatgística al paisatge del patrimoni històric vinculat a les construccions defensives, les construccions religioses i les construccions productives.	

OBJECTIUS ESPECÍFICS

DESCRIPCIÓ	OBSERVACIONS
Gestionar les masses forestals amb l'objectiu de minimitzar el risc d'incendi forestal i potenciar-ne els valors ecològics, estètics i d'ús social	
Posar en valor els elements patrimonials existents mitjançant la senyalització identificativa i interpretativa	

OBJECTIUS GENERALS I ESPECÍFICS

SUB UNITAT 05 BARRANCS INTERIORS DE MONTSANT



SITUACIÓ: Extensa àrea que integra el vessant nord de la serra de Montsant (entre la roca Corbatera i les Vinyes de Cabassers) i part del vessant sud de la serra de la Llena (serra d'Espadelles, la Fumanya, Colldemònecs, l'Escambell), separats pel curs del riu Montsant, que es regula mitjançant l'embassament de Margalef al bell mig de la unitat.

SUPERFÍCIE SUBUNITAT: 5.307 ha (Ulldemolins, Margalef, Morera de Montsant, Bisbal de Falset i Cabacès)



Al vessant nord de Montsant destaquen els barrancs profunds que tallen els conglomerats del massís i que condueixen les seves aigües al riu Montsant. La imatge, presa des del camí rural de l'Escambell, se centra en l'aiguabarreig del barranc dels Pelecs amb el riu.



A ponent, els estrats s'orienten verticalment com a conseqüència dels moviments orogènics i l'erosió posterior origina les curioses *crestes* de conglomerat. Racó de la Foia, al damunt de Cabassers i molt a prop de l'ermita homònima.

OBJECTIUS GENERALS

CODI	DESCRIPCIÓ	OBSERVACIONS
1 CPP	Promoure per part del nou planejament urbanístic una rehabilitació dels cascs històrics i un desenvolupament dels nous àmbits residencials que respectin la configuració compacta i la qualitat arquitectònica tradicional dels nuclis urbans del Priorat	
2 CPP	Promoure per part del nou planejament urbanístic creixements racionals (no sobredimensionats) que no desfigurin la integració del casc urbà en el seu entorn rural de forma que s'integrin paisatgísticament en el context urbà i no urbanitzat preexistents, que no alterin negativament el funcionament dels sistemes urbans ni els recursos naturals necessaris per al seu correcte funcionament i que no comprometin els espais agrícoles circumdants	
3 CPP	Aplicar de manera efectiva les normatives i procediments d'autorització ambiental d'activitats en aquest tipus de sòl i per aconseguir una major integració paisatgística per part de les construccions, activitats i actuacions implantades en el sòl no urbanitzable, així com dels seus espais lliures i entorns associats, i d'aquesta forma assolir uns paisatges rurals de qualitat que compaginin l'activitat agropecuària, l'ús turístic i de gaudi i l'ús d'aprofitament sostenible dels recursos naturals	
5 CPP	Potenciar uns accessos als nuclis urbans amb elements que embelleixin i reforcin el caràcter i la identitat de les poblacions, ben ordenats paisatgísticament i integrats en el context urbà i periurbà no urbanitzat	
6 CPP	Dimensionar uns polígons d'activitat econòmica i industrials (energètics, logístics i/o d'àrees terciàries) racionalment, ubicant-los en zones visuals no preferents o notòries i dissenyar-los tenint en compte la integració amb l'entorn urbà i el perímetre que confronta amb l'entorn no urbanitzat	
10 CPP	Conservar uns mosaics agroforestals de conreus de secà productius i vinculats al manteniment i recuperació dels elements de pedra en sec de suport a l'agricultura, exemples vius dels paisatges mediterranis per excel·lència i aquells conreus arboris característics de la comarca (vinya, olivera, ametller i avellaner)	
13CPP	Conservar uns paisatges fluvials i del conjunt de barrancs i rieres conforme a la seva dinàmica i funcionalitat i accessibles per activitats de gaudi	
15 CPP	Conservar prioritàriament les hortes periurbanes dels pobles com a elements amb alt valor social, identitari i singular i millorar la seva integració paisatgística	
16 CPP	Gestionar preventivament i efectiva a escala comarcal i municipal els incendis forestals, un dels principals factors de risc de transformació i alteració del paisatge i dels ecosistemes	

OBJECTIUS ESPECÍFICS
DESCRIPCIÓ
OBSERVACIONS

Aplicar els criteris generals 1CPP, 2CPP, 3CPP, 5CPP i 6CPP en el desenvolupament del POUM de Cabacés, Ulldemolins, Margalef, Morera de Montsant, Bisbal de Falset

Estudiar accions de valorització paisatgística i d'ús social dels elements patrimonials del Catàleg de Béns Protegits dels POUMs respectius

Gestionar les masses forestals amb l'objectiu de minimitzar el risc d'incendi forestal i potenciar-ne els valors ecològics, estètics i d'ús social

Estudiar la integració paisatgística de les pistes i vies de comunicació que creuen la unitat

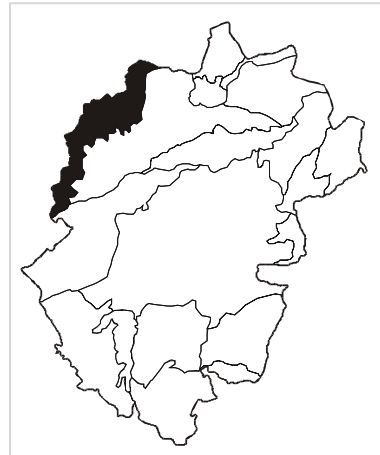
Executar propostes de senyalització interpretativa i paisatgística de les àrees de lleure del Parc Natural de la Serra del Montsant

Posar en valor els elements patrimonials existents mitjançant la senyalització identificativa i interpretativa

Conservar els entorns agrícoles del poble de Cabacés

OBJECTIUS GENERALS I ESPECÍFICS

SUBUNITAT 06 GORRAPTES - LES GANYES



SITUACIÓ: Aquesta subunitat s'estén pel vessant dret del barranc de les Ganyes i de l'arc occidental del riu Montsant, fins a les carenes que limiten amb la cubeta de Flix, a la Ribera d'Ebre, i amb les Garrigues.

SUPERFÍCIE SUBUNITAT: 2.682 ha (Margalef, Bisbal de Falset i Cabacès)



Vista general de la serra de Gorraptès, des del camí rural de la Bisbal a Bellguarda. Aquesta alineació configura el límit entre el Priorat i la Ribera d'Ebre. Hi sovintegen els bancals d'oliveres entre els fragments de pinedes i carrascars.



Bancals d'oliveres al damunt de la cova de Santa Llúcia, a la Bisbal de Falset, un indret de devoció popular i que va servir d'hospital militar durant la guerra civil.

OBJECTIUS GENERALS

CODI	DESCRIPCIÓ	OBSERVACIONS
1 CPP	Promoure per part del nou planejament una rehabilitació dels cascs històrics, de les masies en sòl no urbanitzable i un desenvolupament dels nous àmbits residencials que respectin la configuració compacta i la qualitat arquitectònica tradicional dels nuclis urbans del Priorat	
2 CPP	Promoure per part del nou planejament creixements racionals (no sobredimensionats) que no desfigurin la integració del casc urbà en el seu entorn no urbanitzat de forma que s'integrin paisatgísticament en el context urbà i no urbanitzat preexistents, que no alterin negativament el funcionament dels sistemes urbans ni els recursos naturals necessaris per al seu correcte funcionament	
3 CPP	Aplicar de manera efectiva les normatives i procediments d'autorització ambiental d'activitats en aquest tipus de sòl i per aconseguir una major integració paisatgística per part de les construccions, activitats i actuacions implantades en el sòl no urbanitzable, així com dels seus espais lliures i entorns associats, i d'aquesta forma assolir uns paisatges rurals de qualitat que compaginin l'activitat agropecuària, l'ús turístic i de gaudi i l'ús d'aprofitament sostenible dels recursos naturals	
5 CPP	Potenciar uns accessos als nuclis urbans amb elements que embelleixin i reforcin el caràcter i la identitat de les poblacions, ben ordenats paisatgísticament i integrats en el context urbà i periurbà no urbanitzat	
6 CPP	Dimensionar uns polígons d'activitat econòmica i industrials (energètics, logístics i/o d'àrees terciàries) racionalment, ubicant-los en zones visuals no preferents o notòries i dissenyar-los tenint en compte la integració amb l'entorn urbà i el perímetre que confronta amb l'entorn no urbanitzat	
10 CPP	Conservar uns mosaics agroforestals de conreus de secà productius i vinculats al manteniment i recuperació dels elements de pedra en sec de suport a l'agricultura, exemples vius dels paisatges mediterranis per excel·lència i aquells conreus arboris característics de la comarca (vinya, olivera, ametller i avellaner)	
13 CPP	Conservar uns paisatges fluvials i del conjunt de barrancs i rieres conforme a la seva dinàmica i funcionalitat i accessibles per activitats de gaudi.	
15 CPP	Conservar prioritàriament les hortes periurbanes dels pobles com a elements amb alt valor social, identitari i singular i millorar la seva integració paisatgística	
16 CPP	Gestionar preventivament a escala comarcal i municipal els incendis forestals, un dels principals factors de risc de transformació i alteració del paisatge i dels ecosistemes	

OBJECTIUS ESPECÍFICS	
DESCRIPCIÓ	OBSERVACIONS
Estudiar fórmules d'integració paisatgística de les línies d'alta tensió	
Estudiar fórmules d'integració paisatgística de les granges i activitats ramaderes	
Cercar una conservació i restauració integral del bosc de ribera del riu Montsant per potenciar les seves funcions ecològiques i paisatgístiques	
Gestionar les masses forestals amb l'objectiu de minimitzar el risc d'incendi forestal i potenciar-ne els valors ecològics, estètics i d'ús social	
Estudiar fórmules d'integració paisatgística dels diferents masos existents	
Conservar la fesomia actual de les carenes de les Gorraptes	
Potenciar el valor paisatgístic dels conreus d'oliveres i ametllers, així com de la cultura de pedra en sec associada	
Potenciar les carreteres i vies de comunicació que passen per la unitat com itineraris paisatgístics	
Millorar visualment l'entorn del nucli de la Bisbal de Falset	


OBJECTIUS GENERALS I ESPECÍFICS

SUBUNITAT 07 LA GRITELLA - SIURANA




SITUACIÓ: Correspon als contraforts prioratins de les muntanyes de Prades i inclou els cingles i altiplans de la Gritella i Siurana, la vall superior del riu homònim i el vessant nord del puig de Gallicant.

SUPERFÍCIE SUBUNITAT: 1.432 ha (Cornudella de Montsant)



Panoràmica del cingle de Siurana, des de la pista de l'embassament a Arbolí. Es poden diferenciar clarament l'estrat roig del Buntsandstein i el més clar al damunt, corresponent a les calcàries del Muschelkalk. Tots dos, recolzats sobre el relleu erosionat de les pissarres paleozoiques.



Parada d'avellaners a l'altiplà de la Gritella, des de la pista de Siurana a Prades. En aquesta zona els boscos predominen clarament sobre els conreus. Al fons la característica silueta del puig de Gallicant, un dels referents més emblemàtics d'aquest entorn

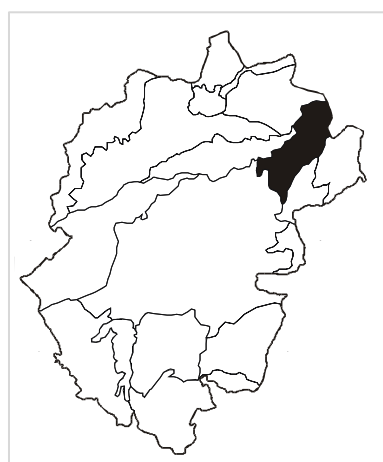
OBJECTIUS GENERALS

CODI	DESCRIPCIÓ	OBSERVACIONS
1 CPP	Promoure per part del nou planejament una rehabilitació dels cascs històrics, de les masies en sòl no urbanitzable i un desenvolupament dels nous àmbits residencials que respectin la configuració compacta i la qualitat arquitectònica tradicional dels nuclis urbans del Priorat	
2 CPP	Promoure per part del nou planejament creixements racionals (no sobredimensionats) que no desfigurin la integració del casc urbà en el seu entorn no urbanitzat de forma que s'integrin paisatgísticament en el context urbà i no urbanitzat preexistents, que no alterin negativament el funcionament dels sistemes urbans ni els recursos naturals necessaris per al seu correcte funcionament	
3 CPP	Aplicar de manera efectiva les normatives i procediments d'autorització ambiental d'activitats en aquest tipus de sòl i per aconseguir una major integració paisatgística per part de les construccions, activitats i actuacions implantades en el sòl no urbanitzable, així com dels seus espais lliures i entorns associats, i d'aquesta forma assolir uns paisatges rurals de qualitat que compaginin l'activitat agropecuària, l'ús turístic i de gaudi i l'ús d'aprofitament sostenible dels recursos naturals	
5 CPP	Potenciar uns accessos als nuclis urbans amb elements que embelleixin i reforcin el caràcter i la identitat de les poblacions, ben ordenats paisatgísticament i integrats en el context urbà i periurbà no urbanitzat	
9 CPP	Disposar d'una xarxa de miradors que posin en valor les panoràmiques, visuals i fons escènics més rellevants de la comarca i posin de rellevància la naturalesa, la diversitat i els valors dels paisatges de la comarca	
14 CPP	Dotar de contingut i significació territorial i paisatgística el paisatge del patrimoni històric vinculat a les construccions defensives, les construccions religioses i les construccions productives.	
16 CPP	Gestionar preventivament i efectiva a escala comarcal i municipal els incendis forestals, un dels principals factors de risc de transformació i alteració del paisatge i dels ecosistemes	

OBJECTIUS ESPECÍFICS	
DESCRIPCIÓ	OBSERVACIONS
Convertir l'entorn de Siurana en una àrea d'interpretació del paisatge, el medi natural i el patrimoni	
Aplicació dels criteris generals 1CPP, 2CPP, 3CPP, 5CPP i 6CPP en el desenvolupament del POUM de Cornudella en el context del nucli de Siurana	
Millorar des del punt de vista paisatgístic l'accés a Siurana	
Equipar els senders principals de la unitat com itineraris d'interpretació del paisatge i del medi	

OBJECTIUS GENERALS I ESPECÍFICS

SUBUNITAT 08 FOSSA DE CORNUDELLA



SITUACIÓ: Defineixen aquesta unitat les planures existents entre el Montsant oriental i la serra de la Gritella, per on circulen els barrancs de l'Argentera, de Sant Joan i de les Verdenyes. Cornudella de Montsant ocupa el fons de la vall en una localització subcentral respecte a l'àmbit de la unitat. És, de fet, una unitat germana de la vall del Silenci, amb la que comparteix una estructura litològica, de cultius i socioeconòmica similar, i de la que queda separada pel coll d'Albarca i els altiplans dels Segalassos.

SUPERFÍCIE SUBUNITAT: 1.825 ha (Cornudella de Montsant i Morera de Montsant)



La fossa de Cornudella és una zona amb alta densitat de conreus. Vinyes, cereals i avellaners són els més freqüents. Fotografia presa des de la C-242 entre Cornudella i el coll d'Albarca.



Parades de cereals i boscos a l'entorn del mas d'en Lluc, a prop del coll d'Albarca. La imatge està presa des de la pista de Siurana a Prades, al seu pas pel cingle de la Gritella.

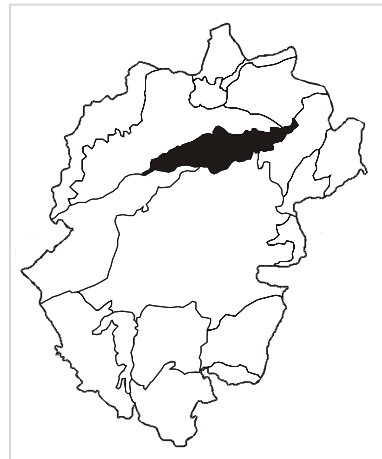
OBJECTIUS GENERALS

DESCRIPCIÓ	OBSERVACIONS
1 CPP	Promoure per part del nou planejament una rehabilitació dels cascs històrics, de les masies en sòl no urbanitzable i un desenvolupament dels nous àmbits residencials que respectin la configuració compacta i la qualitat arquitectònica tradicional dels nuclis urbans del Priorat
2 CPP	Promoure per part del nou planejament creixements racionals (no sobredimensionats) que no desfigurin la integració del casc urbà en el seu entorn no urbanitzat de forma que s'integrin paisatgísticament en el context urbà i no urbanitzat preexistents, que no alterin negativament el funcionament dels sistemes urbans ni els recursos naturals necessaris per al seu correcte funcionament
3 CPP	Aplicar de manera efectiva les normatives i procediments d'autorització ambiental d'activitats en aquest tipus de sòl i per aconseguir una major integració paisatgística per part de les construccions, activitats i actuacions implantades en el sòl no urbanitzable, així com dels seus espais lliures i entorns associats, i d'aquesta forma assolir uns paisatges rurals de qualitat que compaginin l'activitat agropecuària, l'ús turístic i de gaudi i l'ús d'aprofitament sostenible dels recursos naturals
4 CCP	Garantir que les actuacions d'adequació de les vies de comunicació existents o la creació de noves vies estiguin integrades en el territori i en el paisatge i que garanteixin alts nivells de permeabilitat ecològica en el context dels espais lliures i no urbanitzats
5 CPP	Potenciar uns accessos als nuclis urbans amb elements que embelleixin i reforcin el caràcter i la identitat de les poblacions, ben ordenats paisatgísticament i integrats en el context urbà i periurbà no urbanitzat
6 CPP	Dimensionar uns polígons d'activitat econòmica i industrials (energètics, logístics i/o d'àrees terciàries) racionalment, ubicant-los en zones visuals no preferents o notòries i dissenyar-los tenint en compte la integració amb l'entorn urbà i el perímetre que confronta amb l'entorn no urbanitzat
10 CPP	Conservar uns mosaics agroforestals de conreus de secà productius i vinculats al manteniment i recuperació dels elements de pedra en sec de suport a l'agricultura, exemples vius dels paisatges mediterranis per excel·lència i aquells conreus arboris característics de la comarca (vinya, olivera, ametller i avellaner)
11 CPP	Conservar i gestionar uns paisatges de la vinya que revaloritzin els productes vinícoles que s'hi produeixen, on la vinya convisqui amb altres conreus de secà generant mosaics agrícoles.
12 CPP	Mantenir lliures d'elements que trenquin la seva configuració topogràfica els paisatges dels conreus herbacis de secà, característics de l'entorn de determinades poblacions (Ulldemolins, Cornudella,..) i el mosaic agroforestal del conjunt
13 CPP	Uns paisatges fluvials i del conjunt de barrancs i rieres conservats conforme a la seva dinàmica i funcionalitat i accessibles per activitats de gaudi.
14 CPP	Dotar de continguts i significació territorial i paisatgística als paisatges del patrimoni històric vinculat a les construccions defensives, les construccions religioses i les construccions productives
15 CPP	Conservar prioritàriament les hortes periurbanes dels pobles com a elements amb alt valor social, identitari i singular i millorar la seva integració paisatgística

OBJECTIUS ESPECÍFICS	
DESCRIPCIÓ	OBSERVACIONS
Posar en valor els conreus de cereals com recurs paisatgístic	
Posar en valor els alzinars de la zona dels Segalassos com recurs paisatgístic	
Recuperar els valors ecològics i paisatgístics dels barrancs afluent del Siurana	
Millorar paisatgísticament l'entrada sud al nucli de Cornudella del Montsant	
Potenciar la recuperació i la integració paisatgística dels masos	
Aplicar els criteris generals 1CPP, 2CPP, 3CPP, 5CPP i 6CPP en el desenvolupament del POUM de Cornudella quant al nucli de Cornudella i el d'Albarca	
Estudiar accions de valorització paisatgística i d'ús social dels elements patrimonials del Catàleg de béns protegits del POUM de Cornudella	
Senyalitzar el recorregut d'interès o itinerari paisatgístic d'Albarca- la Morera de Montsant	

OBJECTIUS GENERALS I ESPECÍFICS

SUBUNITAT 09 CINGLE MAJOR DE MONTSANT



SITUACIÓ: La subunitat comprèn la serra Major de Montsant, el cingle Major i la zona basal meridional de més pendent, majoritàriament al terme de la Morera de Montsant, encara que la part oriental pertany al terme de Cornudella.

SUPERFÍCIE SUBUNITAT: 2.120 ha (Morera de Montsant i Cornudella de Montsant)



Cingle Major de Montsant, des del camí del mas de Sant Blai. Aquesta és una de les estampes paisatgístiques més conegudes i valorades de la comarca.



El paisatge del planell culminant de la serra Major reflecteix les dures condicions geoclimàtiques d'aquest espai. Un substrat format per conglomerats massius molt durs, unit a un clima oromediterrani continental possibiliten només la implantació d'una bosquina esclarissada, tot i que al fons dels clots i els comellars la vegetació és més exuberant.

OBJECTIUS GENERALS

CODI	DESCRIPCIÓ	OBSERVACIONS
1 CPP	Promoure per part del nou planejament una rehabilitació dels cascs històrics, de les masies en sòl no urbanitzable i un desenvolupament dels nous àmbits residencials que respectin la configuració compacta i la qualitat arquitectònica tradicional dels nuclis urbans del Priorat	
2 CPP	Promoure per part del nou planejament creixements racionals (no sobredimensionats) que no desfigurin la integració del casc urbà en el seu entorn no urbanitzat de forma que s'integrin paisatgísticament en el context urbà i no urbanitzat preexistents, que no alterin negativament el funcionament dels sistemes urbans ni els recursos naturals necessaris per al seu correcte funcionament	
3 CPP	Aplicar de manera efectiva les normatives i procediments d'autorització ambiental d'activitats en aquest tipus de sòl i per aconseguir una major integració paisatgística per part de les construccions, activitats i actuacions implantades en el sòl no urbanitzable, així com dels seus espais lliures i entorns associats, i d'aquesta forma assolir uns paisatges rurals de qualitat que compaginin l'activitat agropecuària, l'ús turístic i de gaudi i l'ús d'aprofitament sostenible dels recursos naturals	
5 CPP	Potenciar uns accessos als nuclis urbans amb elements que embelleixin i reforcin el caràcter i la identitat de les poblacions, ben ordenats paisatgísticament i integrats en el context urbà i periurbà no urbanitzat	
6 CPP	Dimensionar uns polígons d'activitat econòmica i industrials (energètics, logístics i/o d'àrees terciàries) racionalment, ubicant-los en zones visuals no preferents o notòries i dissenyar-los tenint en compte la integració amb l'entorn urbà i el perímetre que confronta amb l'entorn no urbanitzat	
8 CPP	Preservar uns fons escènics de qualitat que mantinguin els referents visuals i identitaris de la comarca del Priorat i del seu entorn (comarques veïnes) amb la minimització d'incorporació d'elements artificials, estranys o aliens i la integració paisatgística dels que s'hi estableixin	
9 CPP	Disposar d'una xarxa de miradors que posin en valor les panoràmiques, visuals i fons escènics més rellevants del Priorat i posin de rellevància la naturalesa, la diversitat i els valors dels paisatges de la comarca	
11 CPP	Conservar i gestionar uns paisatges de la vinya que revaloritzin els productes vinícoles que s'hi produeixen, on la vinya convisqui amb altres conreus de secà generant mosaics agrícoles	
16CPP	Gestionar preventivament i efectiva a escala comarcal i municipal els incendis forestals, un dels principals factors de risc de transformació i alteració del paisatge i dels ecosistemes	

OBJECTIUS ESPECÍFICS	
DESCRIPCIÓ	OBSERVACIONS
Senyalitzar des del punt de vista paisatgístic els principals itineraris pedestres i motoritzats que discorren per la unitat	
Aplicar els criteris generals 1CPP, 2CPP, 3CPP, 5CPP i 6CPP en el desenvolupament del POUM de la Morera de Montsant	
Equipar convenientment els miradors i àrees de lleure existents dins la unitat	
Reduir el risc d'incendis forestals	
Senyalitzar els elements del patrimoni existents	
Conservar i potenciar els conreus a la vora de la Morera de Montsant	

OBJECTIUS GENERALS I ESPECÍFICS

SUBUNITAT 10 PANTÀ DE SIURANA



SITUACIÓ: Se centra en el pantà de Siurana, els turons pissarrosos que l'enclouen i els cursos tributaris del riu Siurana i la part inferior dels barrancs de les Carboneres, l'Estopinyà i l'Argentera. El conjunt forma una conca visual relativament independent de les unitats veïnes.

SUPERFÍCIE SUBUNITAT: 865 ha (Cornudella de Montsant)



Panoràmica general de l'àrea de l'embassament de Siurana, des de la pista que ascendeix al poble d'Arboli. Al fons, la fossa de Cornudella



L'embassament i les muntanyes pissarroses que l'envolten defineixen aquesta unitat, on el protagonista és l'aigua. Als vessants que envolten el pantà, la major part de conreus s'han abandonat.

OBJECTIUS GENERALS

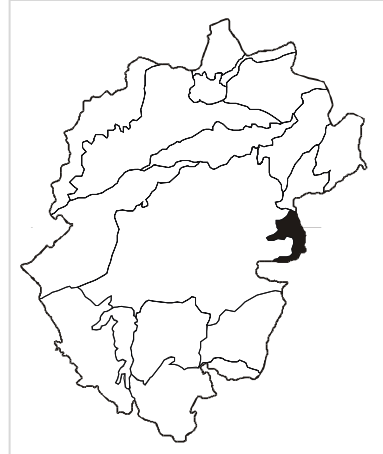
CODI	DESCRIPCIÓ	OBSERVACIONS
10 CPP	Conservar uns mosaics agroforestals de conreus de secà productius i vinculats al manteniment i recuperació dels elements de pedra en sec de suport a l'agricultura, exemples vius dels paisatges mediterranis per excel·lència i aquells conreus arboris característics de la comarca (vinya, olivera, ametller i avellaner)	
13 CPP	Uns paisatges fluvials i del conjunt de barrancs i rieres conservats conforme a la seva dinàmica i funcionalitat i accessibles per activitats de gaudi.	
14 CPP	Un paisatge del patrimoni històric vinculat a les construccions defensives, les construccions religioses i les construccions productives, dotant-los d'un contingut i significació territorial i paisatgística.	
16 CPP	Gestió preventiva efectiva a escala comarcal i municipal els incendis forestals, un dels principals factors de risc de transformació i alteració del paisatge i dels ecosistemes	

OBJECTIUS ESPECÍFICS

DESCRIPCIÓ	OBSERVACIONS
Senyalitzar i recuperar els elements del patrimoni relacionats amb el riu Siurana, com els molins	
Millorar paisatgísticament l'entorn de la presa i les instal·lacions aigües avall de l'embassament	
Gestió de les masses forestals de l'entorn de l'embassament amb l'objectiu de minimitzar el risc d'incendi forestal i potenciar-ne els valors ecològics, estètics i d'ús social	
Possibilitat de millora paisatgística i de senyalització interpretativa d'àrees d'ús públic a la vora de l'embassament	


OBJECTIUS GENERALS I ESPECÍFICS

SUBUNITAT 11 SERRA DEL MOLLÓ



SITUACIÓ: Comprèn les parts més enlairades d'aquesta formació orogràfica, que supera els 900 m i té una àmplia conca visual que abasta el Priorat oriental i central: les Foreses, el pla de l'Albi, l'Algorfa, lo Molló i el roquer del Llamp.

SUPERFÍCIE SUBUNITAT: 540 ha (Porrera i Cornudella de Montsant)



Panoràmica de la serra del Molló, des del serrat dels Colls, a la pista d'accés a Arbolí. Els vessants de la muntanya es cobreixen d'un alzinar muntanyenc poru ben conservat



Detall de les vessants granítiques del Molló, des de la vall de la Garranxa, a Porrera.

OBJECTIUS GENERALS

CODI	DESCRIPCIÓ	OBSERVACIONS
8 CPP	Preservar uns fons escènics de qualitat que mantinguin els referents visuals i identitaris de la comarca del Priorat i del seu entorn (comarques veïnes) amb la minimització d'incorporació d'elements artificials, estranys o aliens i la integració paisatgística dels que s'hi estableixin	
16 CPP	Gestionar preventivament i efectiva a escala comarcal i municipal els incendis forestals, un dels principals factors de risc de transformació i alteració del paisatge i dels ecosistemes	

OBJECTIUS ESPECÍFICS

DESCRIPCIÓ	OBSERVACIONS
Gestionar les masses forestals amb l'objectiu de minimitzar el risc d'incendi forestal	
Preservar la serra de possibles implantacions d'elements aritificials	
Augmentar el grau de protecció territorial d'aquest espai	

OBJECTIUS GENERALS I ESPECÍFICS

SUBUNITAT 12 PRIORAT PALEOZOIC



SITUACIÓ: Geogràficament coincideix amb el curs mitjà dels rius Siurana, Cortiella i Escaladei. És la unitat paisatgística més gran de les definides en aquest document. Correspon a la part central del Priorat i la seva delimitació es recolza, en bona part, en els materials geològics que hi afloren, i al mosaic característic del paisatge i dels usos del sòl, influenciats per una orografia singular de turons arrodonits.

SUPERFÍCIE SUBUNITAT: 12.825 ha (Morera de Montsant, Vilella Alta, Torroja del Priorat, Poboleda, Porrera, Gratallops i Cornudella de Montsant)



Panoràmica del Priorat paleozoic des dels contraforts de la serra de Montsant. Els turons foscos de pissarra vesteixen un mosaic de conreus i taques de vegetació natural.



Vinyes i avellaners a la vall del Siurana, prop de Poboleda. Al fons, les puntes boscoses de la serra del Tossal, que divideix els cursos del Siurana i el Cortiella. Imatge presa des de la carretera T-702.

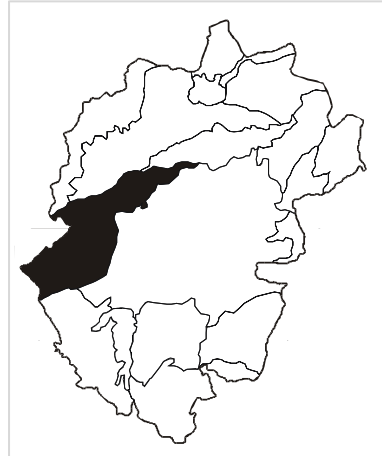
OBJECTIUS GENERALS

CODI	DESCRIPCIÓ	OBSERVACIONS
1 CPP	Promoure per part del nou planejament una rehabilitació dels cascs històrics, de les masies en sòl no urbanitzable i un desenvolupament dels nous àmbits residencials que respectin la configuració compacta i la qualitat arquitectònica tradicional dels nuclis urbans del Priorat	
2 CPP	Promoure per part del nou planejament creixements racionals (no sobredimensionats) que no desfigurin la integració del casc urbà en el seu entorn no urbanitzat de forma que s'integrin paisatgísticament en el context urbà i no urbanitzat preexistents, que no alterin negativament el funcionament dels sistemes urbans ni els recursos naturals necessaris per al seu correcte funcionament	
3 CPP	Aplicar de manera efectiva les normatives i procediments d'autorització ambiental d'activitats en aquest tipus de sòl i per aconseguir una major integració paisatgística per part de les construccions, activitats i actuacions implantades en el sòl no urbanitzable, així com dels seus espais lliures i entorns associats, i d'aquesta forma assolir uns paisatges rurals de qualitat que compaginin l'activitat agropecuària, l'ús turístic i de gaudi i l'ús d'aprofitament sostenible dels recursos naturals	
5 CPP	Potenciar uns accessos als nuclis urbans amb elements que embelleixin i reforcin el caràcter i la identitat de les poblacions, ben ordenats paisatgísticament i integrats en el context urbà i periurbà no urbanitzat	
6 CPP	Dimensionar uns polígons d'activitat econòmica i industrials (energètics, logístics i/o d'àrees terciàries) racionalment, ubicant-los en zones visuals no preferents o notòries i dissenyar-los tenint en compte la integració amb l'entorn urbà i el perímetre que confronta amb l'entorn no urbanitzat	
8 CPP	Preservar uns fons escènics de qualitat que mantinguin els referents visuals i identitaris de la comarca del Priorat i del seu entorn (comarques veïnes) amb la minimització d'incorporació d'elements artificials, estranys o aliens i la integració paisatgística dels que s'hi estableixin	
9 CPP	Disposar d'una xarxa de miradors que posin en valor les panoràmiques, visuals i fons escènics més rellevants del Priorat i posin de rellevància la naturalesa, la diversitat i els valors dels paisatges de la comarca.	
10 CPP	Conservar uns mosaics agroforestals de conreus de secà productius i vinculats al manteniment i recuperació dels elements de pedra en sec de suport a l'agricultura, exemples vius dels paisatges mediterranis per excel·lència i aquells conreus arboris característics de la comarca (vinya, olivera, ametller i avellaner)	
11 CPP	Conservar i gestionar uns paisatges de la vinya que revaloritzin els productes vinícoles que s'hi produeixen, on la vinya conviu amb altres conreus de secà generant mosaics agrícoles.	
13 CPP	Conservar uns paisatges fluvials i del conjunt de barrancs i rieres conforme a la seva dinàmica i funcionalitat i accessibles per activitats de gaudi.	
14 CPP	Dotar de contingut i significació territorial i paisatgística el paisatge del patrimoni històric vinculat a les construccions defensives, les construccions religioses i les construccions productives	
15 CPP	Conservar prioritàriament les hortes periurbanes dels pobles com a elements amb alt valor social, identitari i singular	
16 CPP	Gestió preventiva efectiva a escala comarcal i municipal els incendis forestals, un dels principals factors de risc de transformació i alteració del paisatge i dels ecosistemes	

OBJECTIUS ESPECÍFICS	
DESCRIPCIÓ	OBSERVACIONS
Millorar els accessos als nuclis d'alguns dels pobles que presenten problemàtiques paisatgístiques i els entorns de vies de comunicació mal integrats	
Restaurar abocadors de runes	
Posar en valor, mitjançant senyalització, els espais d'interès geològic	
Senyalitzar els recorreguts motoritzats i pedestres d'interès des del punt de vista paisatgístic	
Millorar l'entorn i protegir les visuals paisatgístiques dels nuclis d'Escaladei, Poboleda, Vilella Alta, Torroja, Gratallops i Bellmunt	
Introduir paràmetres paisatgístiques en el disseny, manteniment i conreu de la vinya	
Restaurar extensivament els boscos de ribera del riu Siurana, el riu Cortiella, el riu Montsant i el riu d'Escaladei per millorar les seves funcions paisatgístiques i ecològiques	
Realitzar estudis concrets de l'entorn agrícola dels nuclis urbans actuals i eines de conservació i potenciació	
Assolir una millor integració paisatgística dels cellers en l'entorn rural	
Prevenió risc d'incendis forestals	
Introduir paràmetres paisatgístics en les rompudes forestals i en la transformació de conreus tradicionals	

OBJECTIUS GENERALS I ESPECÍFICS

subUNITAT 13 SERRES MESOZOIQUES OCCIDENTALS



SITUACIÓ: Aquesta unitat reuneix el conjunt d'afloraments muntanyosos mesozoics de ponent del Priorat, corresponents a les serres del Montalts, Cantacorbs, la Figuera i el Tormo, que configuren l'enllaç del braç interior de la serralada Prelitoral entre la serra de Montsant i les muntanyes de la Ribera d'Ebre i la Terra Alta.

SUPERFÍCIE SUBUNITAT: 4.500 ha (La Figuera, Cabacès, Morera de Montsant i Vilella Alta)



La serra de la Figuera, amb els seus cingles i boscos, s'alça potent sobre els conreus de la vall del riu Montsant.



El barranc de Cavaloca serpenteja entre els relleus calcaris de les serres de Cantacorbs –a l'esquerra- i els Montalts –a la dreta-, en aquesta panoràmica presa des de la pista de la Figuera a la Vilella Baixa. En darrer pla, el cingle Major de Montsant.

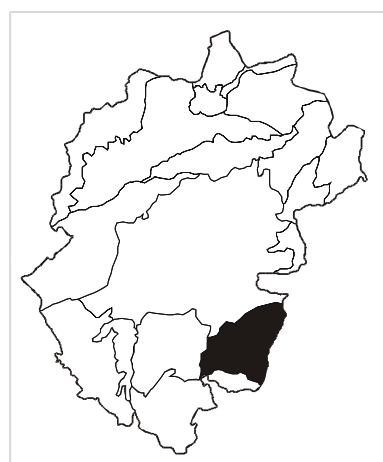
OBJECTIUS GENERALS

CODI	DESCRIPCIÓ	OBSERVACIONS
1 CPP	Promoure per part del nou planejament una rehabilitació dels cascs històrics, de les masies en sòl no urbanitzable i un desenvolupament dels nous àmbits residencials que respectin la configuració compacta i la qualitat arquitectònica tradicional dels nuclis urbans del Priorat	
2 CPP	Promoure per part del nou planejament creixements racionals (no sobredimensionats) que no desfigurin la integració del casc urbà en el seu entorn no urbanitzat de forma que s'integrin paisatgísticament en el context urbà i no urbanitzat preexistents, que no alterin negativament el funcionament dels sistemes urbans ni els recursos naturals necessaris per al seu correcte funcionament	
3 CPP	Aplicar de manera efectiva les normatives i procediments d'autorització ambiental d'activitats en aquest tipus de sòl i per aconseguir una major integració paisatgística per part de les construccions, activitats i actuacions implantades en el sòl no urbanitzable, així com dels seus espais lliures i entorns associats, i d'aquesta forma assolir uns paisatges rurals de qualitat que compaginin l'activitat agropecuària, l'ús turístic i de gaudi i l'ús d'aprofitament sostenible dels recursos naturals	
5 CPP	Potenciar uns accessos als nuclis urbans amb elements que embelleixin i reforcin el caràcter i la identitat de les poblacions, ben ordenats paisatgísticament i integrats en el context urbà i periurbà no urbanitzat	
8 CPP	Preservar uns fons escènics de qualitat que mantinguin els referents visuals i identitaris de la comarca del Priorat i del seu entorn (comarques veïnes) amb la minimització d'incorporació d'elements artificials, estranys o aliens i la integració paisatgística dels que s'hi estableixin	
9 CPP	Disposar d'una xarxa de miradors que posin en valor les panoràmiques, visuals i fons escènics més rellevants del Priorat i posin de rellevància la naturalesa, la diversitat i els valors dels paisatges de la comarca.	
10 CPP	Conservar uns mosaics agroforestals de conreus de secà productius i vinculats al manteniment i recuperació dels elements de pedra en sec de suport a l'agricultura, exemples vius dels paisatges mediterranis per excel·lència i aquells conreus arboris característics de la comarca (vinya, olivera, ametller i avellaner)	
11 CPP	Conservar i gestionar uns paisatges de la vinya que revaloritzin els productes vinícoles que s'hi produeixen, on la vinya convisqui amb altres conreus de secà generant mosaics agrícoles.	
13 CPP	Conservar uns paisatges fluvials i del conjunt de barrancs i rieres conforme a la seva dinàmica i funcionalitat i accessibles per activitats de gaudi	
14 CPP	Dotar de contingut i significació territorial i paisatgística el paisatge del patrimoni històric vinculat a les construccions defensives, les construccions religioses i les construccions productives	
16 CPP	Gestionar preventivament i efectiva a escala comarcal i municipal els incendis forestals, un dels principals factors de risc de transformació i alteració del paisatge i dels ecosistemes	

OBJECTIUS ESPECÍFICS	
DESCRIPCIÓ	OBSERVACIONS
Potenciar els itineraris pedestres i motoritzats que creuen la unitat com itineraris d'interpretació paisatgística	
Conservar i potenciar els valors paisatgístics del conreu de cirerers i altres tipus de conreus arboris	
Conservar les visuals de carenes	
Potenciar els diversos possibles miradors paisatgístics de la Serra de la Figuera	
Limitar l'obertura de noves pistes forestals	
Integrar les infraestructures relacionades amb les transformacions de rec	
Prevenir el risc d'incendis i restaurar zones recurrentment afectades pels incendis forestals	
Aplicar els criteris generals 1CPP, 2CPP, 3CPP, 5CPP i 6CPP en el desenvolupament de les Normes urbanístiques de la Figuera	
Potenciar la conservació dels masos i dels elements singulars del patrimoni arquitectònic	

OBJECTIUS GENERALS I ESPECÍFICS

subUNITAT 14 MUNTANYES DE PRADELL-LA TORRE



SITUACIÓ: Comprèn les valls de Pradell de la Teixeta i la Torre de Fontaubella i els terrenys circumdants. El seu límit nord-occidental ve establert pels penya-segats calcaris del Peiró, lo puig de la Font, lo Morrot i les Soleies que la separen de les unitats del Priorat paleozoic (U12) i del pla de Falset (U15). Pel sud, la riera de Fontaubella i el barranc de les Castellanes delimiten la separació amb l'obaga de la Mola, i a llevant és el cingle de la serra de Pradell, encarat al mar, la divisòria amb el Baix Camp.

SUPERFÍCIE SUBUNITAT: 2.425 ha (Pradell de la Teixeta , Torre de Fontaubella i Falset)



Vista general de la serra de Pradell, des de la N-420. Destaquen els conreus d'avellaners i fruiters de regadiu al fons de la vall, així com els aerogeneradors a la carena culminant.



Avellaners de secà en bancals sostinguts per marges de pedra al vessant sud del puig de la Font. Molts d'aquests conreus s'han abandonat a favor dels més rendibles.

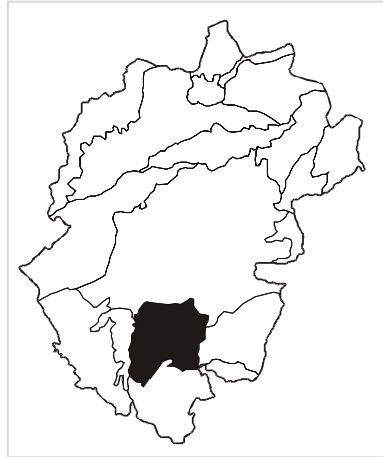
OBJECTIUS GENERALS

CODI	DESCRIPCIÓ	OBSERVACIONS
1 CPP	Promoure per part del nou planejament una rehabilitació dels cascs històrics, de les masies en sòl no urbanitzable i un desenvolupament dels nous àmbits residencials que respectin la configuració compacta i la qualitat arquitectònica tradicional dels nuclis urbans del Priorat	
2 CPP	Promoure per part del nou planejament creixements racionals (no sobredimensionats) que no desfigurin la integració del casc urbà en el seu entorn no urbanitzat de forma que s'integrin paisatgísticament en el context urbà i no urbanitzat preexistents, que no alterin negativament el funcionament dels sistemes urbans ni els recursos naturals necessaris per al seu correcte funcionament	
3 CPP	Aplicar de manera efectiva les normatives i procediments d'autorització ambiental d'activitats en aquest tipus de sòl i per aconseguir una major integració paisatgística per part de les construccions, activitats i actuacions implantades en el sòl no urbanitzable, així com dels seus espais lliures i entorns associats, i d'aquesta forma assolir uns paisatges rurals de qualitat que compaginin l'activitat agropecuària, l'ús turístic i de gaudi i l'ús d'aprofitament sostenible dels recursos naturals	
4 CCP	Garantir que les actuacions d'adequació de les vies de comunicació existents o la creació de noves vies estiguin integrades en el territori i en el paisatge i que garanteixin alts nivells de permeabilitat ecològica en el context dels espais lliures i no urbanitzats	
5 CPP	Potenciar uns accessos als nuclis urbans amb elements que embelleixin i reforcin el caràcter i la identitat de les poblacions, ben ordenats paisatgísticament i integrats en el context urbà i periurbà no urbanitzat	
6 CPP	Dimensionar uns polígons d'activitat econòmica i industrials (energètics, logístics i/o d'àrees terciàries) racionalment, ubicant-los en zones visuals no preferents o notòries i dissenyar-los tenint en compte la integració amb l'entorn urbà i el perímetre que confronta amb l'entorn no urbanitzat	
8 CPP	Preservar uns fons escènics de qualitat que mantinguin els referents visuals i identitaris de la comarca del Priorat i del seu entorn (comarques veïnes) amb la minimització d'incorporació d'elements artificials, estranys o aliens i la integració paisatgística dels que s'hi estableixin	
9 CPP	Disposar d'una xarxa de miradors que posin en valor les panoràmiques, visuals i fons escènics més rellevants del Priorat i posin de rellevància la naturalesa, la diversitat i els valors dels paisatges de la comarca.	
10 CPP	Conservar uns mosaics agroforestals de conreus de secà productius i vinculats al manteniment i recuperació dels elements de pedra en sec de suport a l'agricultura, exemples vius dels paisatges mediterranis per excel·lència i aquells conreus arboris característics de la comarca (vinya, olivera, ametller i avellaner)	
11 CPP	Conservar i gestionar els paisatges de la vinya que revaloritzin els productes vinícoles que s'hi produeixen, on la vinya convisqui amb altres conreus de secà generant mosaics agrícoles.	
13 CPP	Conservar uns paisatges fluvials i del conjunt de barrancs i rieres conforme a la seva dinàmica i funcionalitat i accessibles per activitats de gaudi.	
14 CPP	Dotar de contingut i significació territorial i paisatgística el paisatge del patrimoni històric vinculat a les construccions defensives, les construccions religioses i les construccions productives.	
15 CPP	Conservar prioritàriament les hortes periurbanes dels pobles com a elements amb alt valor social, identitari i singular	
16 CPP	Gestionar preventivament i efectiva a escala comarcal i municipal els incendis forestals, un dels principals factors de risc de transformació i alteració del paisatge i dels ecosistemes	

OBJECTIUS ESPECÍFICS	
DESCRIPCIÓ	OBSERVACIONS
Posar en valor el patrimoni dels conreus arboris en terrasses (avellaners i oliveres) i les construccions de pedra en sec associades (barraques i marges)	
Aplicació dels criteris generals 1CPP, 2CPP, 3CPP, 5CPP i 6CPP en el desenvolupament del POUM de la Torre de Fontaubella i de les recentment aprovades Normes Urbanístiques de Pradell de la Teixeta	
Instal·lació al poble de Pradell de plafó paisatgístic i interpretatiu dels elements fisiogràfics i del ric mosaic agroforestal de la unitat (camps de conreu d'oliveres, avellaners, ametllers i vinya, masses forestals) de la Vall del barranc del Pas, eix central vertebrador de la unitat	
Posar en valor el paisatge de la vall del barranc d'en Pas	
Estudiar accions de valorització paisatgística i d'ús social dels elements patrimonials del Catàleg de béns protegits del POUM de la Torre de Fontaubella i de Pradell de la Teixeta	
Cercar una acceleració en la regeneració vegetal de les zones afectades per incendis	

OBJECTIUS GENERALS I ESPECÍFICS

SUBUNITAT 15 PLA DE FALSET



SITUACIÓ: S'integren en aquesta unitat les zones planeres de Falset i Marçà principalment, així com àrees marginals del sud-est de Bellmunt, el nord-est dels Guiamets i el nord-oest de Capçanes. Al nord es troba la serra d'Obagues, a l'oest l'aflorament mesozoic del Sarrai-el Colloig, al sud els contraforts de la serra de Llaberia i, a l'est, la muntanya de les Soleies, que configuren els límits naturals del Pla de Falset.

SUPERFÍCIE SUBUNITAT: 2.800 ha (Falset, Bellmunt del Priorat i Marçà)



El Pla de Falset és la unitat més humanitzada del Priorat. Amb un intens aprofitament agrícola, també ha experimentat en els darrers anys un incipient procés d'urbanització amb construccions en sòl no urbanitzable, com en aquesta zona de les afores de Falset, fet que pot banalitzar el paisatge. Panoràmica des de la N-420.



Al Pla de Falset hi trobem una síntesi de tots els conreus presents al Priorat. En aquesta finca al costat de la carretera TP-7101 podem veure-hi, en primer pla, avellaners, vinya al darrere i, al fons de tot, oliveres i ametllers.

OBJECTIUS GENERALS

CODI	DESCRIPCIÓ	OBSERVACIONS
1 CPP	Promoure per part del nou planejament una rehabilitació dels cascs històrics, de les masies en sòl no urbanitzable i un desenvolupament dels nous àmbits residencials que respectin la configuració compacta i la qualitat arquitectònica tradicional dels nuclis urbans del Priorat	
2 CPP	Promoure per part del nou planejament creixements racionals (no sobredimensionats) que no desfigurin la integració del casc urbà en el seu entorn no urbanitzat de forma que s'integrin paisatgísticament en el context urbà i no urbanitzat preexistents, que no alterin negativament el funcionament dels sistemes urbans ni els recursos naturals necessaris per al seu correcte funcionament	
3 CPP	Aplicar de manera efectiva les normatives i procediments d'autorització ambiental d'activitats en aquest tipus de sòl i per aconseguir una major integració paisatgística per part de les construccions, activitats i actuacions implantades en el sòl no urbanitzable, així com dels seus espais lliures i entorns associats, i d'aquesta forma assolir uns paisatges rurals de qualitat que compaginin l'activitat agropecuària, l'ús turístic i de gaudi i l'ús d'aprofitament sostenible dels recursos naturals	
4 CCP	Garantir que les actuacions d'adequació de les vies de comunicació existents o la creació de noves vies estiguin integrades en el territori i en el paisatge i que garanteixin alts nivells de permeabilitat ecològica en el context dels espais lliures i no urbanitzats	
5 CPP	Potenciar uns accessos als nuclis urbans amb elements que embelleixin i reforcin el caràcter i la identitat de les poblacions, ben ordenats paisatgísticament i integrats en el context urbà i periurbà no urbanitzat	
6 CPP	Dimensionar uns polígons d'activitat econòmica i industrials (energètics, logístics i/o d'àrees terciàries) racionalment, ubicant-los en zones visuals no preferents o notòries i dissenyar-los tenint en compte la integració amb l'entorn urbà i el perímetre que confronta amb l'entorn no urbanitzat	
9 CPP	Disposar d'una xarxa de miradors que posin en valor les panoràmiques, visuals i fons escènics més rellevants del Priorat i posin de rellevància la naturalesa, la diversitat i els valors dels paisatges de la comarca	
10 CPP	Conservar uns mosaics agroforestals de conreus de secà productius i vinculats al manteniment i recuperació dels elements de pedra en sec de suport a l'agricultura, exemples vius dels paisatges mediterranis per excel·lència i aquells conreus arboris característics de la comarca (vinya, olivera, ametller i avellaner)	
11 CPP	Conservar i gestionar uns paisatges de la vinya que revaloritzin els productes vinícoles que s'hi produeixen, on la vinya convisqui amb altres conreus de secà generant mosaics agrícoles.	
13 CPP	Conservar uns paisatges fluvials i del conjunt de barrancs i rieres conforme a la seva dinàmica i funcionalitat i accessibles per activitats de gaudi.	
14 CPP	Dotar de contingut i de significació territorial i paisatgística als paisatges del patrimoni històric vinculat a les construccions defensives, les construccions religioses i les construccions productives	
15 CPP	Conservar prioritàriament les hortes periurbanes dels pobles com a elements amb alt valor social, identitari i singular i millorar la seva integració paisatgística	

OBJECTIUS ESPECÍFICS	
DESCRIPCIÓ	OBSERVACIONS
Integrar paisatgísticament les infraestructures de comunicació de recent construcció	
Recuperar les fileres d'arbrat tradicional a les vies de comunicació de la unitat	
Potenciar una xarxa de miradors paisatgístics interns i externs que permetin interpretar la unitat i les que es veuen des de la mateixa	
Ordenar les infraestructures en desús de la línia de FFCC	
Cercar solucions específiques de millora paisatgística per equipaments i edificacions (públic i privats) de l'entorn de Falset i Marçà	
Restaurar espais degradats per antigues extractives o abocadors	
Ordenar paisatgísticament l'entrada nord-est de Marçà	
Potenciar la conservació i restauració dels masos	

OBJECTIUS GENERALS I ESPECÍFICS

SUBUNITAT 16 LO SARRAÍ-LO COLLROIG



SITUACIÓ: Aquesta subunitat és un element resultant de l'arc mesozoic prioratí, que separa les unitats del Pla de Falset (U15) i del Baix Siurana (U17), i que forma una sèrie de turons poc elevats (lo Sarraí, la Morlanda, Lo Collroig, l'Ereta de les Bruixes, la Tosseta), alineats en direcció nord-sud. Aquí conflueixen els límits dels termes municipals de Bellmunt, el Masroig, els Guiamets, Marçà i Falset.

SUPERFÍCIE SUBUNITAT: 900 ha (Bellmunt del Priorat, El Masroig, Marçà, Els Guiamets i Falset)



El sistema Sarraí-Collroig és una alineació formada per roques mesozoiques i coberta de bosc que separa les unitats agrícoles del pla de Falset i el Baix Siurana. Aquí veiem el Collroig, des de la T-734, amb la façana del mas Gran.



El cingle del Sarraí, en una panoràmica des de les mines de Bellmunt, configura l'extrem septentrional de la unitat.

OBJECTIUS GENERALS

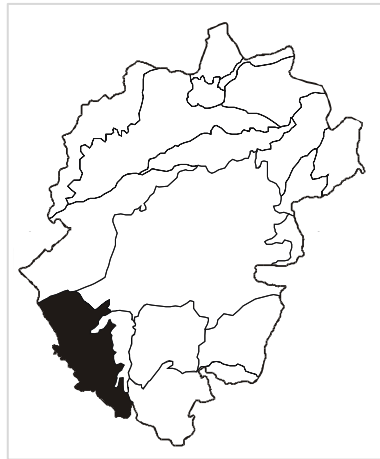
CODI	DESCRIPCIÓ	OBSERVACIONS
14 CPP	Dotar de contingut i de significació territorial i paisatgística el paisatge del patrimoni històric vinculat a les construccions defensives, les construccions religioses i les construccions productives.	
13 CPP	Conservar uns paisatges fluvials i del conjunt de barrancs conforme a la seva dinàmica i funcionalitat i accessibles per activitats de gaudi.	
16 CPP	Gestionar preventivament i efectiva a escala comarcal i municipal els incendis forestals, un dels principals factors de risc de transformació i alteració del paisatge i dels ecosistemes	

OBJECTIUS ESPECÍFICS

DESCRIPCIÓ	OBSERVACIONS
Potenciar els miradors paisatgístics que aquesta zona elevada confereix respecte a les unitats properes, així com mirador externs que permetin interpretar els seus valors geològics	
Prevenir el risc d'incendis forestals	
Mantenir les visuals lliures a tota la unitat i la integritat de les carenes	
Augmentar el grau de protecció territorial d'aquest espai	

OBJECTIUS GENERALS I ESPECÍFICS

SUBUNITAT 17 BAIX SIURANA



SITUACIÓ: La unitat del baix Siurana ocupa l'extrem sud-occidental del Priorat. És la zona més deprimida de la comarca, per on s'obre a l'àmplia cubeta de Móra, just a la desembocadura del barranc de la Raora al riu Siurana, punt situat a 44 m d'altitud. Al nord limita amb el tortuós relleu de la unitat de les serres mesozoiques occidentals (U13), i amb el Priorat paleozoic (U12), a través de la serra de Badaceli; a l'est, amb la unitat del Sarraí-Collroig (U16) i al sud; i a l'oest amb la partió administrativa de la Ribera d'Ebre, tot i que aquí no hi ha una clara transició paisatgística.

SUPERFÍCIE SUBUNITAT: 3.335 ha (El Molar i El Masroig)



El baix Siurana es caracteritza per tenir un relleu bastant planer, només trencat pels cursos fluvials que tallen els materials geològics tous predominants. Això permet la implantació de finques agrícoles bastant grans, com al coll de l'Euga, al sud-oest del Masroig.



Parades amb vinyes, oliveres, ametllers i l'espècie que caracteritza la unitat del Baix Siurana: els cirerers. La imatge, presa des de la carretera dels Guiamets a Móra, correspon a la partida dels Marmellans.

OBJECTIUS GENERALS

CODI	DESCRIPCIÓ	OBSERVACIONS
1 CPP	Promoure per part del nou planejament una rehabilitació dels cascs històrics, de les masies en sòl no urbanitzable i un desenvolupament dels nous àmbits residencials que respectin la configuració compacta i la qualitat arquitectònica tradicional dels nuclis urbans del Priorat	
2 CPP	Promoure per part del nou planejament creixements racionals (no sobredimensionats) que no desfigurin la integració del casc urbà en el seu entorn no urbanitzat de forma que s'integrin paisatgísticament en el context urbà i no urbanitzat preexistents, que no alterin negativament el funcionament dels sistemes urbans ni els recursos naturals necessaris per al seu correcte funcionament	
3 CPP	Aplicar de manera efectiva les normatives i procediments d'autorització ambiental d'activitats en aquest tipus de sòl i per aconseguir una major integració paisatgística per part de les construccions, activitats i actuacions implantades en el sòl no urbanitzable, així com dels seus espais lliures i entorns associats, i d'aquesta forma assolir uns paisatges rurals de qualitat que compaginin l'activitat agropecuària, l'ús turístic i de gaudi i l'ús d'aprofitament sostenible dels recursos naturals	
5 CPP	Potenciar uns accessos als nuclis urbans amb elements que embelleixin i reforcin el caràcter i la identitat de les poblacions, ben ordenats paisatgísticament i integrats en el context urbà i periurbà no urbanitzat	
6 CPP	Dimensionar uns polígons d'activitat econòmica i industrials (energètics, logístics i/o d'àrees terciàries) racionalment, ubicant-los en zones visuals no preferents o notòries i dissenyar-los tenint en compte la integració amb l'entorn urbà i el perímetre que confronta amb l'entorn no urbanitzat	
10 CPP	Conservar uns mosaics agroforestals de conreus de secà productius i vinculats al manteniment i recuperació dels elements de pedra en sec de suport a l'agricultura, exemples vius dels paisatges mediterranis per excel·lència i aquells conreus arboris característics de la comarca (vinya, olivera, ametller i avellaner)	
11 CPP	Conservar i gestionar uns paisatges de la vinya que revaloritzin els productes vinícoles que s'hi produeixen, on la vinya convisqui amb altres conreus de secà generant mosaics agrícoles.	
13 CPP	Conservar uns paisatges fluvials i del conjunt de barrancs conforme a la seva dinàmica i funcionalitat i accessibles per activitats de gaudi.	
14 CPP	Dotar de contingut i de significació territorial i paisatgística els paisatges del patrimoni històric vinculat a les construccions defensives, les construccions religioses i les construccions productives.	
15 CPP	Conservar prioritàriament les hortes periurbanes dels pobles com a elements amb alt valor social, identitari i singular i millorar la seva integració paisatgística	

OBJECTIUS ESPECÍFICS	
DESCRIPCIÓ	OBSERVACIONS
Potenciar el mosaic dels conreus llenyosos de la unitat, amb especial atenció als ametllers i als cirerers	
Aplicar els criteris generals 1CPP, 2CPP, 3CPP, 5CPP i 6CPP en el desenvolupament dels POUMs de el Masroig, el Molar i els Guiamets	
Restaurar i conservació de masos	
Restaurar extensivament els boscos de ribera del riu Siurana per potenciar els seus valors paisatgístics i ecològics	
Restaurar les activitats extractives abandonades i els abocaments incontrolats	
Senyalitzar els valors paisatgístics dels vials de comunicació rodats existents en aquest sector	
Prevenir el risc d'incendis forestals del mosaic agroforestal	

OBJECTIUS GENERALS I ESPECÍFICS

SUBUNITAT 18 MUNTANYES DE LLABERIA - LA MOLA



SITUACIÓ: És la unitat més meridional del Priorat, que engloba els vessants obacs de l'espai d'interès natural de Llaberia, és a dir els pendents de la Mola, l'Enderrocada i el Montalt, fins a les formacions orogràfiques vincinants amb el pla de Falset (U15): la tossa del Mal Pas, la Miloquera i la serra de l'Espasa. El sector de la Mola limita pel nord amb la unitat de les muntanyes de Pradell-la Torre (U14) per la riera de Fontaubella.

SUPERFÍCIE SUBUNITAT: 2.885 ha (Capçanes, Els Guiamets, Marçà i La Torre de Fontaubella)



El perfil peculiar de la Mola, vist des del portell del Trucafort, a la serra de Pradell, amb la interferència de tres aerogeneradors que posen una nota d'artificialització en el paisatge.



Tot i que la major part de la superfície d'aquesta unitat està coberta de bosc, també hi ha alguns conreus, especialment de vinya, com aquest de la imatge, a la partida de les Taules. La conservació dels bancals tradicionals amb els marges de pedra no té perquè restar competitiu, i integra molt més la vinya al paisatge que l'envolta.

OBJECTIUS GENERALS

CODI	DESCRIPCIÓ	OBSERVACIONS
1 CPP	Promoure per part del nou planejament una rehabilitació dels cascs històrics, de les masies en sòl no urbanitzable i un desenvolupament dels nous àmbits residencials que respectin la configuració compacta i la qualitat arquitectònica tradicional dels nuclis urbans del Priorat	
2 CPP	Promoure per part del nou planejament creixements racionals (no sobredimensionats) que no desfigurin la integració del casc urbà en el seu entorn no urbanitzat de forma que s'integrin paisatgísticament en el context urbà i no urbanitzat preexistents, que no alterin negativament el funcionament dels sistemes urbans ni els recursos naturals necessaris per al seu correcte funcionament	
3 CPP	Aplicar de manera efectiva les normatives i procediments d'autorització ambiental d'activitats en aquest tipus de sòl i per aconseguir una major integració paisatgística per part de les construccions, activitats i actuacions implantades en el sòl no urbanitzable, així com dels seus espais lliures i entorns associats, i d'aquesta forma assolir uns paisatges rurals de qualitat que compaginin l'activitat agropecuària, l'ús turístic i de gaudi i l'ús d'aprofitament sostenible dels recursos naturals	
5 CPP	Potenciar uns accessos als nuclis urbans amb elements que embelleixin i reforcin el caràcter i la identitat de les poblacions, ben ordenats paisatgísticament i integrats en el context urbà i periurbà no urbanitzat	
6 CPP	Dimensionar uns polígons d'activitat econòmica i industrials (energètics, logístics i/o d'àrees terciàries) racionalment, ubicant-los en zones visuals no preferents o notòries i dissenyar-los tenint en compte la integració amb l'entorn urbà i el perímetre que confronta amb l'entorn no urbanitzat	
10 CPP	Conservar uns mosaics agroforestals de conreus de secà productius i vinculats al manteniment i recuperació dels elements de pedra en sec de suport a l'agricultura, exemples vius dels paisatges mediterranis per excel·lència i aquells conreus arboris característics de la comarca (vinya, olivera, ametller i avellaner)	
11 CPP	Conservar i gestionar uns paisatges de la vinya que revaloritzin els productes vinícoles que s'hi produeixen, on la vinya conviu amb altres conreus de secà generant mosaics agrícoles.	
13 CPP	Conservar uns paisatges fluvials i del conjunt de barrancs i rieres conforme a la seva dinàmica i funcionalitat i accessibles per activitats de gaudi.	
14 CPP	Dotar de contingut i de significació territorial i paisatgística els paisatges del patrimoni històric vinculat a les construccions defensives, les construccions religioses i les construccions productives.	
15 CPP	Conservar prioritàriament les hortes periurbanes dels pobles com a elements amb alt valor social, identitari i singular, i millorar la seva integració paisatgística	
16 CPP	Gestionar preventivament i efectiva a escala comarcal i municipal els incendis forestals, un dels principals factors de risc de transformació i alteració del paisatge i dels ecosistemes	

OBJECTIUS ESPECÍFICS	
DESCRIPCIÓ	OBSERVACIONS
Gestionar les masses forestals amb l'objectiu de minimitzar el risc d'incendi forestal	
Recuperar la vegetació de ribera dels cursos fluvials de la unitat, per potenciar els seus valors ecològics i paisatgístics	
Controlar la degradació dels camins per accés motoritzat a medi natural	
Posta en valor dels elements de cultura de pedra seca de Capçanes	
Recuperar adequadament els masos existents a la unitat	
Senyalitzar els recorreguts d'interès paisatgístic existents al llarg de les vies pedestres i rodades existents a la unitat	
Aplicar els criteris generals 1CPP, 2CPP, 3CPP, 5CPP i 6CPP en el desenvolupament dels POUM de Capçanes	
Conservar el mosaic agrícola de la Vall de Capçanes	
Posar en valor paisatgístic els boscos públics i infraestructures associades existents a la unitat	